


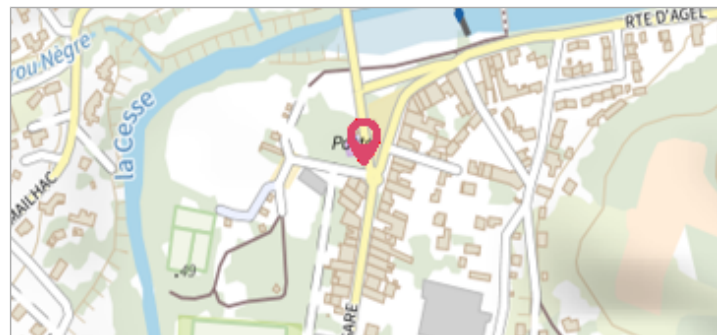
Commune : **BIZE-MINERVOIS** | Rivière : **La Cesse**

Avenue de la Gare / l'accès caserne

1 Repère(s) sur le site

GÉNÉRAL

Unité de gestion : Méditerranée Ouest
 Code : DDTM11_S_102 Date de mise à jour : 08/09/2017
 Auteur : DDTM 11



GÉOLOCALISATION

Coordonnées WGS84 : X: 2.87057394 / Y: 43.31597470
 Coordonnées RGF93 (Lambert 93) X: 689494.63 / Y: 6246321.56
 Coordonnées RGF93 (ETRS89) : X: 2.8705739 / Y: 43.3159747
 Code Hydro: Y1600500 Rive de référence: Gauche


28 septembre 1929 Altitude calculée de l'eau : **55 m**

Nature de l'inondation : **Débordement de cours d'eau** Nature du repère : **Non renseigné**

Commentaires : Base de l'escalier du bâtiment - rive gauche. l'eau arrivait devant le portail de la maison. Date d'enquete : 27/11/1999

GÉNÉRAL

Code : DDTM11_R_102_1 Date de mise à jour : 24/04/2018
 Auteur : DDTM 11



MARQUE

Maximum de l'inondation : Oui
 Visibilité : Non renseigné État du repère : Non renseigné
 Pérennité : Non renseigné Repère calculé : Non renseigné
 PHEC : Non renseigné

SOURCE DE REPÉRAGE : RECENSEMENT DES REPÈRES DE CRUES SUR LE DÉPARTEMENT DE L'AUDE, RÉALISÉ PAR LA DDTM11 -

Type de repérage : Source bibliographique
 Organisme(s) : DDTM 11

NIVELLEMENT INITIAL

Méthode : Non renseigné
 Référence nivelée : Marque d'inondation
 Système altimétrique : NGF IGN 1969 (système normal)
 Altitude de la référence (en m) : 55.000 m
 Altitude calculée de l'eau (en m) : 55