


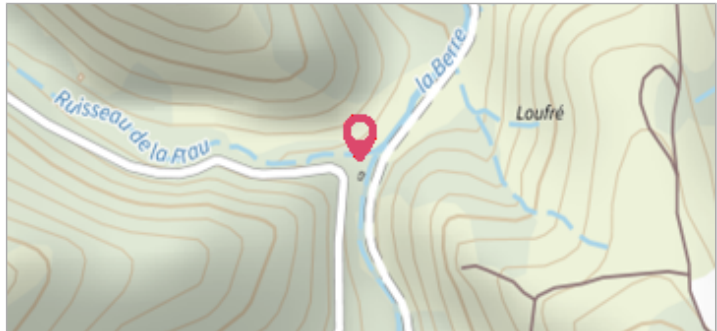
Commune : **QUINTILLAN** | Rivière : **La Berre**

 **Loufre**

1 Repère(s) sur le site


GÉNÉRAL

Unité de gestion : Méditerranée Ouest
 Code : DDTM11_S_60 Date de mise à jour : 08/09/2017
 Auteur : DDTM 11



GÉOLOCALISATION

Coordonnées WGS84 : X: 2.71257782 / Y: 42.97343690
 Coordonnées RGF93 (Lambert 93) X: 676531.68 / Y: 6208272.78
 Coordonnées RGF93 (ETRS89) : X: 2.7125778 / Y: 42.9734369
 Code Hydro: Y08-0400 Rive de référence: Gauche

 **12 Novembre 1999** Altitude calculée de l'eau : **non déterminé**

Nature de l'inondation : **Débordement de cours d'eau** Nature du repère : **Non renseigné**

Commentaires : Mur de la bâtisse rive gauche. bâtisse en ruines. Date d'enquete : 04/01/2000

GÉNÉRAL

Code : DDTM11_R_60_1 Date de mise à jour : 19/02/2018
 Auteur : DDTM 11



MARQUE

Maximum de l'inondation : Oui
 Visibilité : Non renseigné État du repère : Non renseigné
 Pérennité : Non renseigné Repère calculé : Non renseigné
 PHEC : Non renseigné

SOURCE DE REPÉRAGE : RECENSEMENT DES REPÈRES DE CRUES SUR LE DÉPARTEMENT DE L'AUDE, RÉALISÉ PAR LA DDTM11 -

Type de repérage : Source bibliographique
 Organisme(s) : DDTM 11

NIVELLEMENT INITIAL

Méthode : Non renseigné
 Référence nivelée : Autre type de référence
 Système altimétrique : NGF IGN 1969 (système normal)
 Différence entre le niveau d'eau et la référence (en m) : 1.600 m