Commune : **SAINT-ANDRE-DE-MAJENCOULES** | Rivière : **L' Hérault**

Pont d'Hérault - pile pont rive gauche

3 Repère(s) sur le site

GÉNÉRAL

Unité de gestion : Méditerranée Ouest
Code : NOE_S_588 **Date de mise à jour :** 27/07/2018
Auteur : NOE

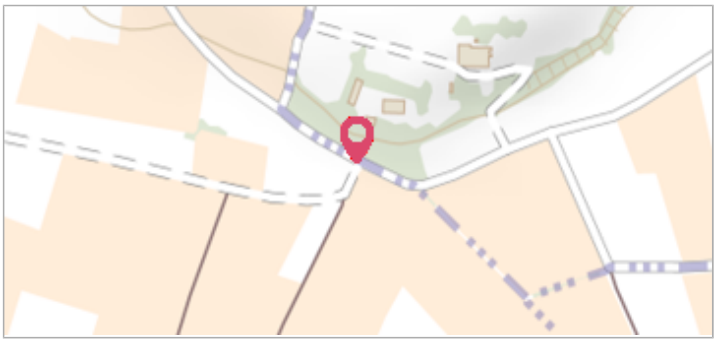

Vue du site

GÉOLOCALISATION

Coordonnées WGS84 : X: 3.67759100 / Y: 43.99629700
Coordonnées RGF93 (Lambert 93) X: 754349.86 / Y: 6322154.88
Coordonnées RGF93 (ETRS89) : X: 3.677591 / Y: 43.996297
Code Hydro: Y2--0200 **Rive de référence:** Non renseigné

21 Septembre 1890

Nature de l'inondation : **Débordement de cours d'eau** Nature du repère : **Marque peinture ou encre**

Commentaires : Pile pont - ancien repère SMBFH - plus d'informations : https://infogeo.gard.fr/Territoire/Fichiers/NOE/Reperes_fiches/588.pdf

GÉNÉRAL

Code : NOE_R_588_1 **Date de mise à jour :** 22/06/2022
Auteur : NOE

Vue du repère

MARQUE

Maximum de l'inondation : Oui
Visibilité : Non renseigné **État du repère :** Non renseigné
Pérennité : Non renseigné **Repère calculé :** Non renseigné
PHEC : Non renseigné

SOURCE DE REPÉRAGE : RECENSEMENT DES REPÈRES DE CRUES PRÉSENTS SUR LE DÉPARTEMENT DU GARD RÉALISÉ PAR L'OBSERVATOIRE DU RISQUE INONDATION -

Type de repérage : Source bibliographique
Organisme : Observatoire du risque inondation du département du Gard NOE

Commune : **SAINT-ANDRE-DE-MAJENCOULES** | Rivière : **L' Hérault**

Pont d'Hérault - pile pont rive gauche

3 Repère(s) sur le site

GÉNÉRAL

Unité de gestion : Méditerranée Ouest
Code : NOE_S_588 **Date de mise à jour :** 27/07/2018
Auteur : NOE

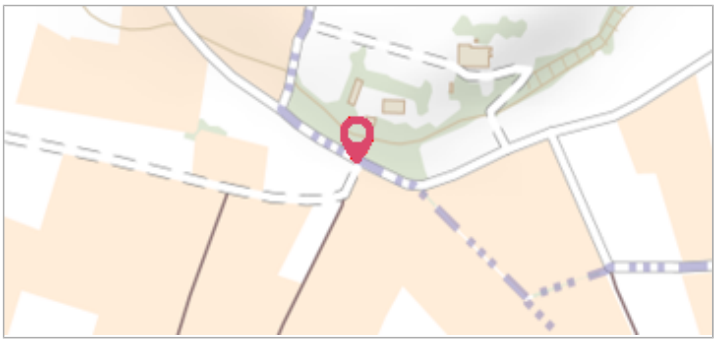

Vue du site

GÉOLOCALISATION

Coordonnées WGS84 : X: 3.67759100 / Y: 43.99629700
Coordonnées RGF93 (Lambert 93) X: 754349.86 / Y: 6322154.88
Coordonnées RGF93 (ETRS89) : X: 3.677591 / Y: 43.996297
Code Hydro: Y2--0200 **Rive de référence:** Non renseigné

Novembre 1994

Altitude calculée de l'eau : **187.17 m**

Nature de l'inondation : **Débordement de cours d'eau**

Nature du repère : **Marque gravée**

Commentaires : Pile pont - ancien repère SMBFH - plus d'informations : https://infogeo.gard.fr/Territoire/Fichiers/NOE/Reperes_fiches/588.pdf

GÉNÉRAL

Code : NOE_R_588_2 **Date de mise à jour :** 22/06/2022
Auteur : NOE

Vue du repère

MARQUE

Maximum de l'inondation : Oui
Visibilité : Non renseigné **État du repère :** Non renseigné
Pérennité : Non renseigné **Repère calculé :** Non renseigné
PHEC : Non renseigné

SOURCE DE REPÉRAGE : RECENSEMENT DES REPÈRES DE CRUES PRÉSENTS SUR LE DÉPARTEMENT DU GARD RÉALISÉ PAR L'OBSERVATOIRE DU RISQUE INONDATION -

Type de repérage : Source bibliographique
Organisme : Observatoire du risque inondation du département du Gard NOE

NIVELLEMENT INITIAL

Méthode : Non renseigné
Référence nivelée : Marque d'inondation
Système altimétrique : NGF IGN 1969 (système normal)
Altitude de la référence (en m) : 187.170 m
Altitude calculée de l'eau (en m) : 187.17

Commune : **SAINT-ANDRE-DE-MAJENCOULES** | Rivière : **L' Hérault**

Pont d'Hérault - pile pont rive gauche

3 Repère(s) sur le site

GÉNÉRAL

Unité de gestion : Méditerranée Ouest
Code : NOE_S_588 **Date de mise à jour :** 27/07/2018
Auteur : NOE

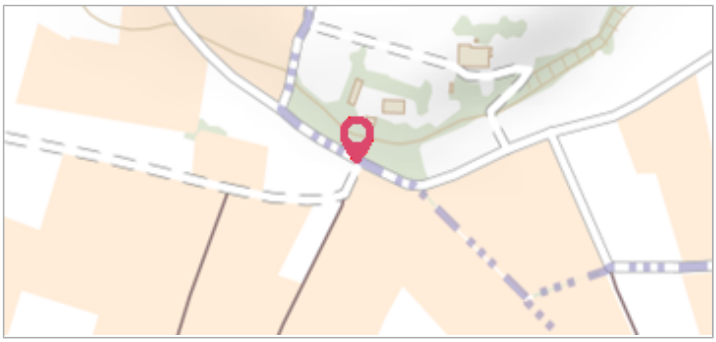

Vue du site

GÉOLOCALISATION

Coordonnées WGS84 : X: 3.67759100 / Y: 43.99629700
Coordonnées RGF93 (Lambert 93) X: 754349.86 / Y: 6322154.88
Coordonnées RGF93 (ETRS89) : X: 3.677591 / Y: 43.996297
Code Hydro: Y2--0200 **Rive de référence:** Non renseigné

Novembre 2011

Nature de l'inondation : **Débordement de cours d'eau** Nature du repère : **Laisse d'inondation**

Commentaires : Pile pont - ancien repère SMBFH - plus d'informations : https://infogeo.gard.fr/Territoire/Fichiers/NOE/Reperes_fiches/588.pdf

GÉNÉRAL

Code : NOE_R_588_3 **Date de mise à jour :** 22/06/2022
Auteur : NOE

Vue du repère

MARQUE

Maximum de l'inondation : Oui
Visibilité : Non renseigné **État du repère :** Non renseigné
Pérennité : Non renseigné **Repère calculé :** Non renseigné
PHEC : Non renseigné

SOURCE DE REPÉRAGE : RECENSEMENT DES REPÈRES DE CRUES PRÉSENTS SUR LE DÉPARTEMENT DU GARD RÉALISÉ PAR L'OBSERVATOIRE DU RISQUE INONDATION -

Type de repérage : Source bibliographique
Organisme : Observatoire du risque inondation du département du Gard NOE