



Commune : **CAVEIRAC**

Rivière : **Le Vieux Vistre**

Terrain de tennis - Chemin du Sémaphore

1 Repère(s) sur le site


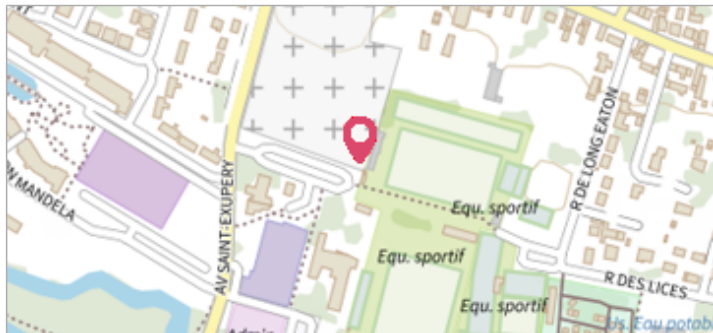
GÉNÉRAL

Unité de gestion : Grand Delta

Code : NOE_S_758

Date de mise à jour : 01/09/2017

Auteur : NOE



Vue du site

GÉOLOCALISATION

Coordonnées WGS84 : X: 4.27970000 / Y: 43.82291800

Coordonnées RGF93 (Lambert 93) X: 802954.25 / Y: 6303490.41

Coordonnées RGF93 (ETRS89) : X: 4.2797 / Y: 43.822918

Code Hydro: Y35-0400

Rive de référence: Non renseigné



Septembre 2005

Nature de l'inondation : **Débordement de cours d'eau**

Nature du repère : **Repère normalisé (décret n°2005-233)**

Commentaires : Poteau éclairage - pose SMBVV 2013 - plus d'informations : https://infogeo.gard.fr/Territoire/Fichiers/NOE/Reperes_fiches/758.pdf

GÉNÉRAL

Code : NOE_R_758_1

Date de mise à jour :

Auteur : NOE

09/07/2021

MARQUE

Maximum de l'inondation : Oui

Visibilité : Oui

État du repère : Bon

Pérennité : Longue


Repère calculé : Non renseigné

PHEC : Non renseigné

SOURCE DE REPÉRAGE : RECENSEMENT DES REPÈRES DE CRUES PRÉSENTS SUR LE DÉPARTEMENT DU GARD RÉALISÉ PAR L'OBSERVATOIRE DU RISQUE INONDATION -

Type de repérage : Source bibliographique

Organisme(s) : Observatoire du risque inondation du département du Gard NOE



Vue du repère