
Commune : **LAUDUN-L'ARDOISE**

Rivière : **Le Rhône**

L'Emprunt - carrefour Rue Paul Sabatier et Rue Henri Moissan

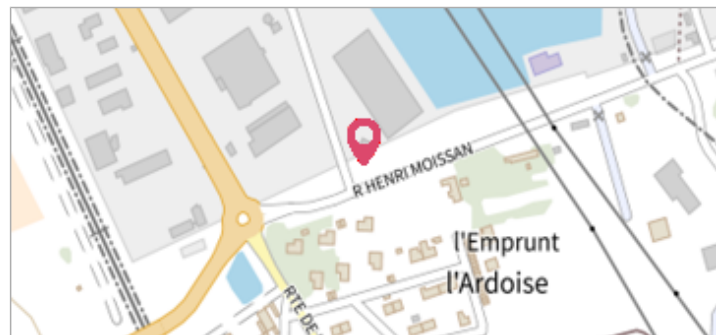
1 Repère(s) sur le site

GÉNÉRAL

Unité de gestion : Grand Delta

Code : NOE_S_618 Date de mise à jour : 01/09/2017

Auteur : NOE




GÉOLOCALISATION


Coordonnées WGS84 : X: 4.69953100 / Y: 44.10170700

Coordonnées RGF93 (Lambert 93) X: 836059.18 / Y: 6335097.99

Coordonnées RGF93 (ETRS89) : X: 4.699531 / Y: 44.101707

Code Hydro: V---0000 Rive de référence: Non renseigné




3 Décembre 2003

Altitude calculée de l'eau : **non déterminé**

Nature de l'inondation : **Débordement de cours d'eau**

Nature du repère : **Marque peinture ou encre**

Commentaires : Poteau voirie à l'angle Est de la rue Paul Sabatier - ancien repère SMBVGR SAFEGE - plus d'informations : https://infogeo.gard.fr/Territoire/Fichiers/NOE/Reperes_fiches/618.pdf

GÉNÉRAL

Code : NOE_R_618_1 Date de mise à jour : 14/09/2020

Auteur : NOE



MARQUE

Maximum de l'inondation : Oui

Visibilité : Non renseigné État du repère : Non renseigné

Pérennité : Non renseigné Repère calculé : Non renseigné

PHEC : Non renseigné

SOURCE DE REPÉRAGE : RECENSEMENT DES REPÈRES DE CRUES PRÉSENTS SUR LE DÉPARTEMENT DU GARD RÉALISÉ PAR L'OBSERVATOIRE DU RISQUE INONDATION -

Type de repérage : Source bibliographique

Organisme : Observatoire du risque inondation du département du Gard NOE

NIVELLEMENT INITIAL

Méthode : Non renseigné

Référence nivelée : Autre type de référence

Système altimétrique : NGF IGN 1969 (système normal)

Différence entre le niveau d'eau et la référence (en m) : 0.200 m