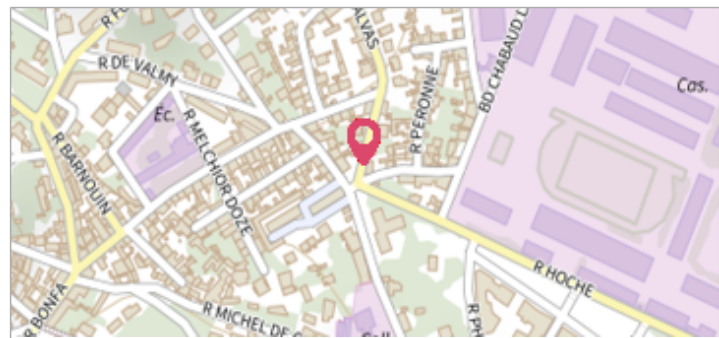
	Commune : NIMES	Rivière : Le Vieux Vistre
<h2>2 Rue Général Faidherbe</h2>		

Commentaires : Proche intersection rue de Calvas. Adresse issue du croisement entre la BD Adresse et les coordonnées du site.	2 Repère(s) sur le site
--	--------------------------------


GÉNÉRAL

Unité de gestion : Grand Delta
Code : NIMES1_S_359 **Date de mise à jour** : 07/08/2017
Auteur : Cerema Méditerranée



GÉOLOCALISATION


Coordonnées WGS84 : X: 4.36656600 / Y: 43.84742400
Coordonnées RGF93 (Lambert 93) X: 809894.98 / Y: 6306330.29
Coordonnées RGF93 (ETRS89) : X: 4.366566 / Y: 43.847424
Code Hydro: Y35-0400 **Rive de référence**:

	3 octobre 1988 Nature de l'inondation : Débordement de cours d'eau	Altitude calculée de l'eau : 58.97 m Nature du repère : Repère normalisé (décret n°2005-233)
--	---	---

Commentaires : Poteau edf - Ville de Nimes - S2R85 -alt 58,97 m - plus d'informations : https://infogeo.gard.fr/Territoire/Fichiers/NOE/Reperes_fiches/554.pdf

GÉNÉRAL

Code : NOE_R_554 **Date de mise à jour** : 19/02/2018
Auteur : NOE



MARQUE

Maximum de l'inondation : Oui
Visibilité : Oui **État du repère** : Bon
Pérennité : Longue **Repère calculé** : Non renseigné
PHEC : Non renseigné

SOURCE DE REPÉRAGE : RECENSEMENT DES REPÈRES DE CRUES PRÉSENTS SUR LE DÉPARTEMENT DU GARD RÉALISÉ PAR L'OBSERVATOIRE DU RISQUE INONDATION -

Type de repérage : Source bibliographique
Organisme(s) : Observatoire du risque inondation du département du Gard NOE

NIVELLEMENT INITIAL

Méthode : Non renseigné
Référence nivelée : Marque d'inondation
Système altimétrique : NGF IGN 1969 (système normal)
Altitude de la référence (en m) : 58.970 m
Altitude calculée de l'eau (en m) : 58.97 m