	Commune : <b>NIMES</b>	Rivière : <b>Le Vieux Vistre</b>
	<b>Avenue Pasteur Paul Brunel</b>	<b>1</b> Repère(s) sur le site

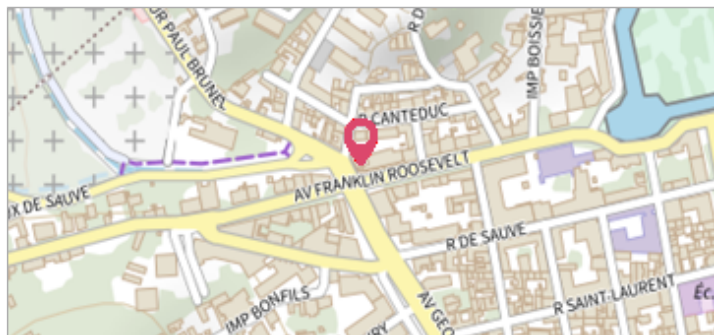
## GÉNÉRAL

Unité de gestion : Grand Delta

Code : NOE\_S\_490

Auteur : NOE

Date de mise à jour : 01/09/2017



## GÉOLOCALISATION


Coordonnées WGS84 : X: 4.34531700 / Y: 43.83793100

Coordonnées RGF93 (Lambert 93) X: 808204.34 / Y: 6305246.21


Coordonnées RGF93 (ETRS89) : X: 4.345317 / Y: 43.837931

Code Hydro: Y35-0400

Rive de référence: Non renseigné



Vue du site

	<b>3 Octobre 1988</b>	Altitude calculée de l'eau : <b>58.89 m</b> Nature du repère : <b>Repère normalisé (décret n°2005-233)</b>
--	-----------------------	---

Nature de l'inondation : **Débordement de cours d'eau**

Commentaires : Mur - Ville de Nîmes - S9R18 - alt 58,89 m - plus d'informations : [https://info.geo.gard.fr/Territoire/Fichiers/NOE/Reperes\\_fiches/490.pdf](https://info.geo.gard.fr/Territoire/Fichiers/NOE/Reperes_fiches/490.pdf)

## GÉNÉRAL

Code : NOE\_R\_490\_1

Auteur : NOE

Date de mise à jour :

17/04/2018



Vue du repère

## MARQUE

Maximum de l'inondation : Oui

Visibilité : Oui

Pérennité : Longue

PHEC : Non renseigné

État du repère : Bon

Repère calculé : Non renseigné

**SOURCE DE REPÉRAGE : RECENSEMENT DES REPÈRES DE CRUES PRÉSENTS SUR LE DÉPARTEMENT DU GARD RÉALISÉ PAR L'OBSERVATOIRE DU RISQUE INONDATION -**

Type de repérage : Source bibliographique

Organisme : Observatoire du risque inondation du département du Gard NOE

## NIVELLEMENT INITIAL

Méthode : Non renseigné

Référence nivelée : Marque d'inondation

Système altimétrique : NGF IGN 1969 (système normal)

Altitude de la référence (en m) : 58.890 m

Altitude calculée de l'eau (en m) : 58.89 m