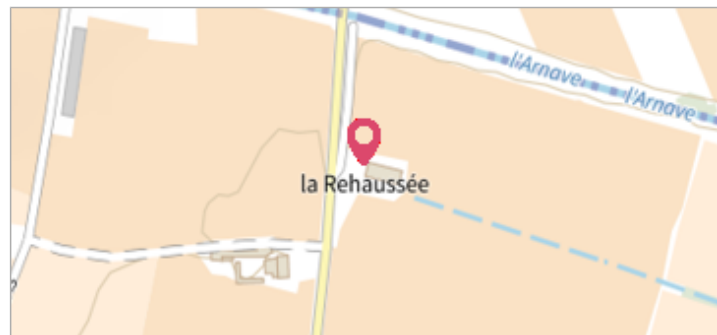
	Commune : <b>SAINT-ALEXANDRE</b> <b>La Rehaussée n°5 RD138</b>	Rivière : <b>Le Rhône</b>	
<b>Commentaires :</b> Sur un escalier		<b>5</b>	Repère(s) sur le site

**GÉNÉRAL**  


---

**Unité de gestion :** Grand Delta  
**Code :** NOE\_S\_443      **Date de mise à jour :** 01/09/2017  
**Auteur :** NOE




**GÉOLOCALISATION**  


---

**Coordonnées WGS84 :** X: 4.65516300 / Y: 44.22931500  
**Coordonnées RGF93 (Lambert 93) :** X: 832210.58 / Y: 6349196.95  
**Coordonnées RGF93 (ETRS89) :** X: 4.655163 / Y: 44.229315  
**Code Hydro:** V---0000      **Rive de référence:** Droite




Vue du site

	<b>2 Décembre 2003</b> Nature de l'inondation : <b>Débordement de cours d'eau</b>	Nature du repère : <b>Plaque</b>
<b>Commentaires :</b> Mur - ancien repère Territoire Rhône - plus d'informations : <a href="https://infogeo.gard.fr/Territoire/Fichiers/NOE/Reperes_fiches/443.pdf">https://infogeo.gard.fr/Territoire/Fichiers/NOE/Reperes_fiches/443.pdf</a>		

**GÉNÉRAL**  


---

**Code :** NOE\_R\_443\_5      **Date de mise à jour :** 24/04/2018  
**Auteur :** NOE



**MARQUE**  


---

**Maximum de l'inondation :** Oui  
**Visibilité :** Non renseigné      **État du repère :** Bon  
**Pérennité :** Non renseigné      **Repère calculé :** Non renseigné  
**PHEC :** Non renseigné

**SOURCE DE REPÉRAGE : RECENSEMENT DES REPÈRES DE CRUES PRÉSENTS SUR LE DÉPARTEMENT DU GARD RÉALISÉ PAR L'OBSERVATOIRE DU RISQUE INONDATION -**  


---

**Type de repérage :** Source bibliographique  
**Organisme :** Observatoire du risque inondation du département du Gard NOE