
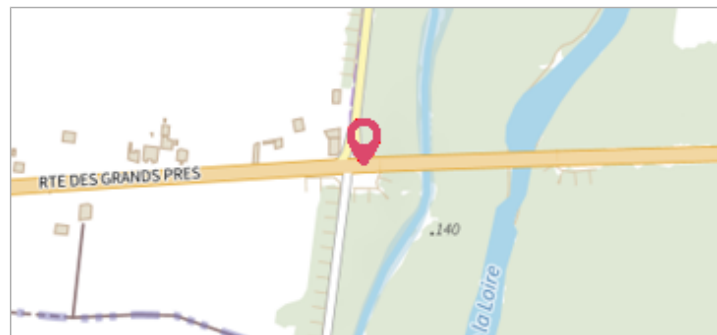


| | | |
|---|---|--------------------------------|
|  | Commune : SAINT-ALEXANDRE La Rehaussée n°5 RD138 | Rivière : Le Rhône |
| Commentaires : Sur un escalier | | 5 Repère(s) sur le site |

GÉNÉRAL


Unité de gestion : Grand Delta
Code : NOE_S_443 **Date de mise à jour :** 01/09/2017
Auteur : NOE



GÉOLOCALISATION

Coordonnées WGS84 : X: 4.65516300 / Y: 44.22931500
Coordonnées RGF93 (Lambert 93) : X: 832210.58 / Y: 6349196.95
Coordonnées RGF93 (ETRS89) : X: 4.655163 / Y: 44.229315
Code Hydro: V---0000 **Rive de référence:** Droite



| | | |
|--|--|--|
|  | Novembre 2002 Nature de l'inondation : Débordement de cours d'eau | Nature du repère : Marque peinture ou encre |
| Commentaires : Mur - ancien repère Territoire Rhône - plus d'informations : https://infogeo.gard.fr/Territoire/Fichiers/NOE/Reperes_fiches/443.pdf | | |

GÉNÉRAL

Code : NOE_R_443_3 **Date de mise à jour :** 19/02/2018
Auteur : NOE



MARQUE

Maximum de l'inondation : Oui
Visibilité : Non renseigné **État du repère :** Mauvais
Pérennité : Non renseigné **Repère calculé :** Non renseigné
PHEC : Non renseigné

SOURCE DE REPÉRAGE : RECENSEMENT DES REPÈRES DE CRUES PRÉSENTS SUR LE DÉPARTEMENT DU GARD RÉALISÉ PAR L'OBSERVATOIRE DU RISQUE INONDATION -

Type de repérage : Source bibliographique
Organisme : Observatoire du risque inondation du département du Gard NOE