
Commune : **PONT-SAINT-ESPRIT**

Rivière : **Le Rhône**

Ferme de Beauchamp Chemin rural n°39

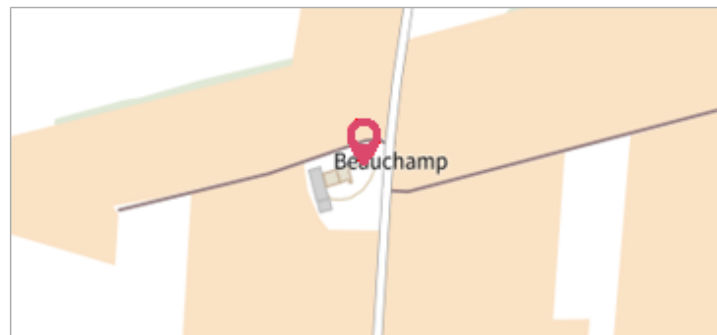
9 Repère(s) sur le site

GÉNÉRAL

Unité de gestion : Grand Delta

Code : NOE_S_437 **Date de mise à jour :** 01/09/2017

Auteur : NOE



GÉOLOCALISATION


Coordonnées WGS84 : X: 4.66993700 / Y: 44.23104600

Coordonnées RGF93 (Lambert 93) : X: 833386.46 / Y: 6349414.06

Coordonnées RGF93 (ETRS89) : X: 4.669937 / Y: 44.231046

Code Hydro: V---0000 **Rive de référence:** Droite




1944

Nature de l'inondation : **Débordement de cours d'eau**


Nature du repère : **Marque peinture ou encre**

Commentaires : Mur - ancien repère Territoire Rhône - plus d'informations : https://infogeo.gard.fr/Territoire/Fichiers/NOE/Reperes_fiches/437.pdf

GÉNÉRAL

Code : NOE_R_437_5 **Date de mise à jour :** 24/04/2018

Auteur : NOE



MARQUE

Maximum de l'inondation : Oui

Visibilité : Non renseigné **État du repère :** Mauvais

Pérennité : Non renseigné **Repère calculé :** Non renseigné

PHEC : Non renseigné

SOURCE DE REPÉRAGE : RECENSEMENT DES REPÈRES DE CRUES PRÉSENTS SUR LE DÉPARTEMENT DU GARD RÉALISÉ PAR L'OBSERVATOIRE DU RISQUE INONDATION -

Type de repérage : Source bibliographique

Organisme : Observatoire du risque inondation du département du Gard NOE