


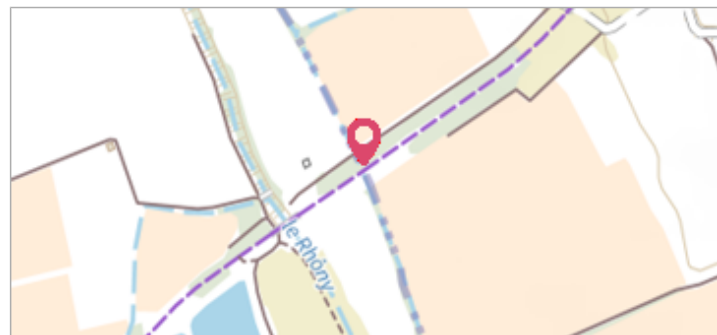
Commune : **NAGES-ET-SOLOGUES** | Rivière : **Le Rhony**

**Voie verte - pont ancienne voie ferrée**

**1** Repère(s) sur le site

**GÉNÉRAL**

Unité de gestion : Grand Delta  
 Code : NOE\_S\_382      Date de mise à jour : 01/09/2017  
 Auteur : NOE



**GÉOLOCALISATION**


Coordonnées WGS84 : X: 4.21220500 / Y: 43.79163000  
 Coordonnées RGF93 (Lambert 93) X: 797577.97 / Y: 6299928.26  
 Coordonnées RGF93 (ETRS89) : X: 4.212205 / Y: 43.79163  
 Code Hydro: Y3520540      Rive de référence: Non renseigné

**Octobre 1988**  
 Nature de l'inondation : **Débordement de cours d'eau**      Nature du repère : **Repère normalisé (décret n°2005-233)**

Commentaires : Totem - pose SMBVV après 2014 - plus d'informations : [https://infogeo.gard.fr/Territoire/Fichiers/NOE/Reperes\\_fiches/382.pdf](https://infogeo.gard.fr/Territoire/Fichiers/NOE/Reperes_fiches/382.pdf)

**GÉNÉRAL**

Code : NOE\_R\_382\_1      Date de mise à jour : 26/01/2022  
 Auteur : NOE



**MARQUE**

Maximum de l'inondation : Oui  
 Visibilité : Oui      État du repère : Bon  
 Pérennité : Longue      Repère calculé : Non renseigné  
 PHEC : Non renseigné

**SOURCE DE REPÉRAGE : RECENSEMENT DES REPÈRES DE CRUES PRÉSENTS SUR LE DÉPARTEMENT DU GARD RÉALISÉ PAR L'OBSERVATOIRE DU RISQUE INONDATION -**

Type de repérage : Source bibliographique  
 Organisme(s) : Observatoire du risque inondation du département du Gard NOE