

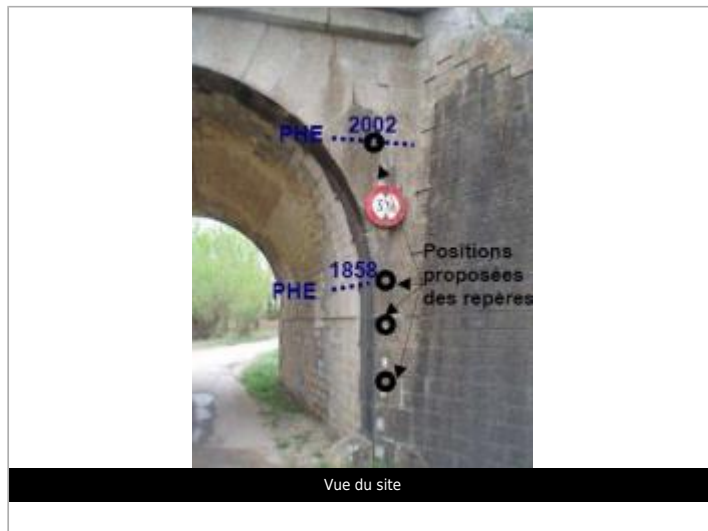
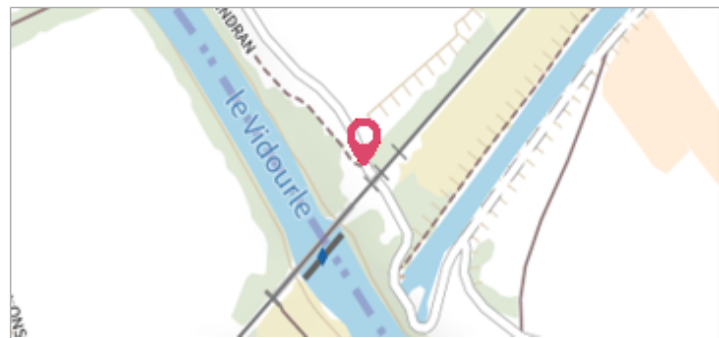
Commune : **GALLARGUES-LE-MONTUEUX** | Rivière : **Le Vidourle**

**Cafoulin et Veindran**

**Commentaires :** Pont de la voie ferrée **4** Repère(s) sur le site

**GÉNÉRAL**

**Unité de gestion :** Grand Delta  
**Code :** NOE\_S\_268 **Date de mise à jour :** 01/09/2017  
**Auteur :** NOE



**GÉOLOCALISATION**

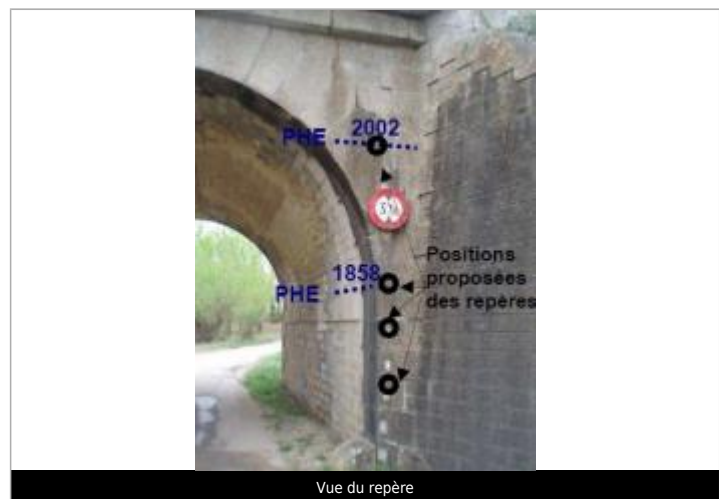
**Coordonnées WGS84 :** X: 4.16159400 / Y: 43.70946000  
**Coordonnées RGF93 (Lambert 93)** X: 793638.6 / Y: 6290736.53  
**Coordonnées RGF93 (ETRS89)** : X: 4.161594 / Y: 43.70946  
**Code Hydro:** Y34-0400 **Rive de référence:** Non renseigné

**1907** Nature de l'inondation : **Débordement de cours d'eau** Nature du repère : **Marque gravée**

**Commentaires :** Pilier pont - ancien repère ,proposition de pose, recensement SMBVV - plus d'informations : [https://infogeo.gard.fr/Territoire/Fichiers/NOE/Reperes\\_fiches/268.pdf](https://infogeo.gard.fr/Territoire/Fichiers/NOE/Reperes_fiches/268.pdf)

**GÉNÉRAL**

**Code :** NOE\_R\_268\_3 **Date de mise à jour :** 27/01/2022  
**Auteur :** NOE



**MARQUE**

**Maximum de l'inondation :** Oui  
**Visibilité :** Non renseigné **État du repère :** Non renseigné  
**Pérennité :** Non renseigné **Repère calculé :** Non renseigné  
**PHEC :** Non renseigné

**SOURCE DE REPÉRAGE : RECENSEMENT DES REPÈRES DE CRUES PRÉSENTS SUR LE DÉPARTEMENT DU GARD RÉALISÉ PAR L'OBSERVATOIRE DU RISQUE INONDATION -**

**Type de repérage :** Source bibliographique  
**Organisme(s) :** Observatoire du risque inondation du département du Gard NOE