

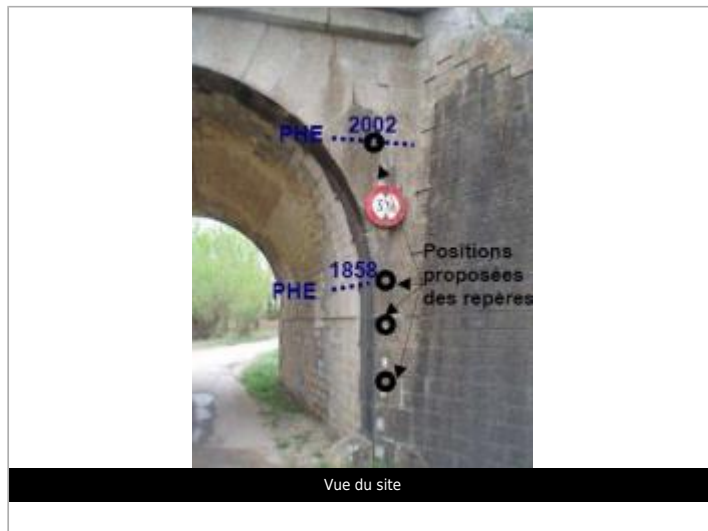
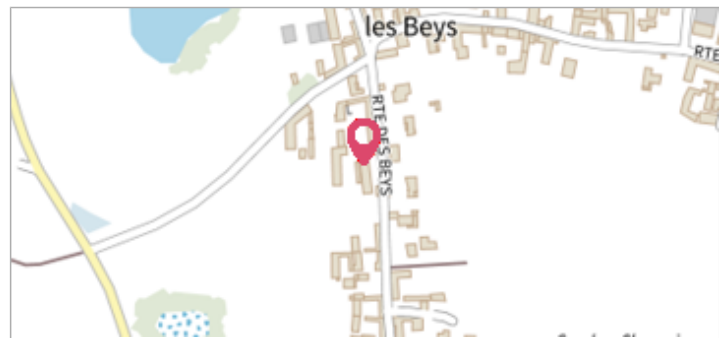
Commune : **GALLARGUES-LE-MONTUEUX** | Rivière : **Le Vidourle**

Cafoulin et Veindran

Commentaires : Pont de la voie ferrée **4** Repère(s) sur le site

GÉNÉRAL

Unité de gestion : Grand Delta
Code : NOE_S_268 **Date de mise à jour :** 01/09/2017
Auteur : NOE



GÉOLOCALISATION

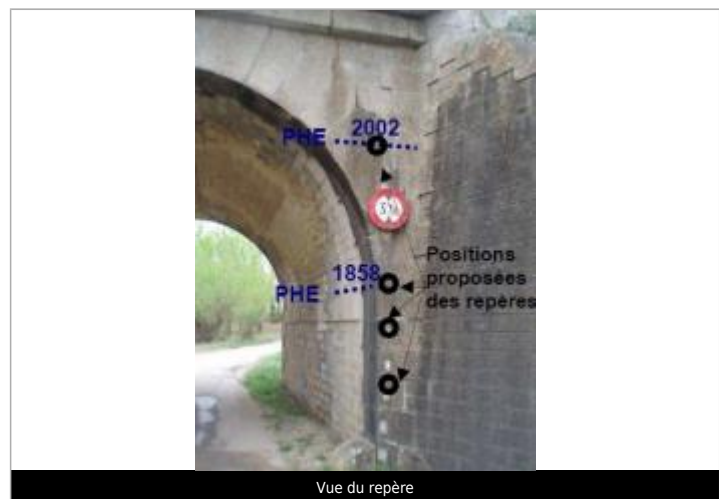
Coordonnées WGS84 : X: 4.16159400 / Y: 43.70946000
Coordonnées RGF93 (Lambert 93) X: 793638.6 / Y: 6290736.53
Coordonnées RGF93 (ETRS89) : X: 4.161594 / Y: 43.70946
Code Hydro: Y34-0400 **Rive de référence:** Non renseigné

1868 Nature de l'inondation : **Débordement de cours d'eau** Nature du repère : **Marque gravée**

Commentaires : Pilier pont - ancien repère ,proposition de pose, recensement SMBVV - plus d'informations : https://infogeo.gard.fr/Territoire/Fichiers/NOE/Reperes_fiches/268.pdf

GÉNÉRAL

Code : NOE_R_268_2 **Date de mise à jour :** 27/01/2022
Auteur : NOE



MARQUE

Maximum de l'inondation : Oui
Visibilité : Non renseigné **État du repère :** Non renseigné
Pérennité : Non renseigné **Repère calculé :** Non renseigné
PHEC : Non renseigné

SOURCE DE REPÉRAGE : RECENSEMENT DES REPÈRES DE CRUES PRÉSENTS SUR LE DÉPARTEMENT DU GARD RÉALISÉ PAR L'OBSERVATOIRE DU RISQUE INONDATION -

Type de repérage : Source bibliographique
Organisme(s) : Observatoire du risque inondation du département du Gard NOE