

Commune : **GALLARGUES-LE-MONTUEUX** | Rivière : **Le Vidourle**


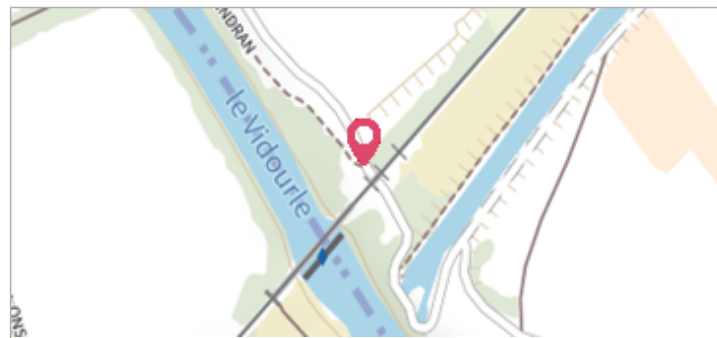
**Cafoulin et Veindran**

**Commentaires** : Pont de la voie ferrée

**4** Repère(s) sur le site

**GÉNÉRAL**

**Unité de gestion** : Grand Delta  
**Code** : NOE\_S\_268      **Date de mise à jour** : 01/09/2017  
**Auteur** : NOE



**GÉOLOCALISATION**

**Coordonnées WGS84** : X: 4.16159400 / Y: 43.70946000  
**Coordonnées RGF93 (Lambert 93)** X: 793638.6 / Y: 6290736.53  
**Coordonnées RGF93 (ETRS89)** : X: 4.161594 / Y: 43.70946  
**Code Hydro**: Y34-0400      **Rive de référence**: Non renseigné

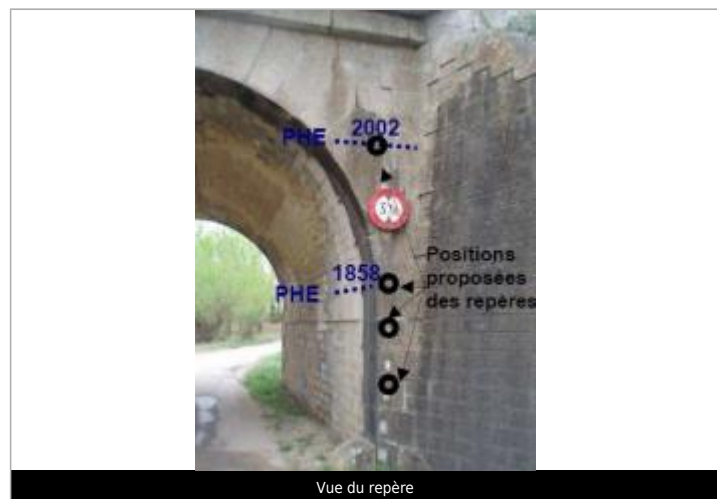
**17 septembre 1858**

Nature de l'inondation : **Débordement de cours d'eau**      Nature du repère : **Marque gravée**

**Commentaires** : Pilier pont - ancien repère ,proposition de pose, recensement SMBVV - plus d'informations : [https://infogeo.gard.fr/Territoire/Fichiers/NOE/Reperes\\_fiches/268.pdf](https://infogeo.gard.fr/Territoire/Fichiers/NOE/Reperes_fiches/268.pdf)

**GÉNÉRAL**

**Code** : NOE\_R\_268\_1      **Date de mise à jour** : 27/01/2022  
**Auteur** : NOE



**MARQUE**

**Maximum de l'inondation** : Oui  
**Visibilité** : Non renseigné      **État du repère** : Non renseigné  
**Pérennité** : Non renseigné      **Repère calculé** : Non renseigné  
**PHEC** : Non renseigné

**SOURCE DE REPÉRAGE : RECENSEMENT DES REPÈRES DE CRUES PRÉSENTS SUR LE DÉPARTEMENT DU GARD RÉALISÉ PAR L'OBSERVATOIRE DU RISQUE INONDATION -**

**Type de repérage** : Source bibliographique  
**Organisme(s)** : Observatoire du risque inondation du département du Gard NOE