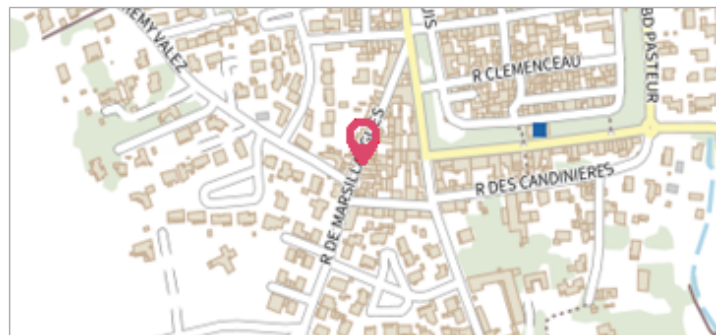
	Commune : AIMARGUES	Rivière : Le Vidourle
	21 de la Rue de Marsillargues	
	Commentaires : Montant droit du portail de la Maison	4 Repère(s) sur le site

GÉNÉRAL	
Unité de gestion : Grand Delta	Date de mise à jour : 01/09/2017
Code : NOE_S_153	Auteur : NOE




GÉOLOCALISATION	
Coordonnées WGS84 : X: 4.20726900 / Y: 43.68236300	Coordonnées RGF93 (Lambert 93) : X: 797366.31 / Y: 6287780.74
Coordonnées RGF93 (ETRS89) : X: 4.207269 / Y: 43.682363	Code Hydro: Y34-0400

Rive de référence: Non renseigné




Vue du site

	Septembre 2002	Altitude calculée de l'eau : 7.24 m
	Nature de l'inondation : Débordement de cours d'eau	Nature du repère : Marque peinture ou encre

Commentaires : Portail - ancien repère, non posé par SIAV - plus d'informations : https://info.geo.gard.fr/Territoire/Fichiers/NOE/Reperes_fiches/153.pdf

GÉNÉRAL	
Code : NOE_R_153_4	Date de mise à jour : 24/04/2018
Auteur : NOE	



MARQUE	
Maximum de l'inondation : Oui	Visibilité : Non renseigné
Pérennité : Non renseigné	État du repère : Non renseigné
PHEC : Non renseigné	Repère calculé : Non renseigné

SOURCE DE REPÉRAGE : RECENSEMENT DES REPÈRES DE CRUES PRÉSENTS SUR LE DÉPARTEMENT DU GARD RÉALISÉ PAR L'OBSERVATOIRE DU RISQUE INONDATION -

Type de repérage : Source bibliographique
Organisme : Observatoire du risque inondation du département du Gard NOE

NIVELLEMENT INITIAL SIEE	
Méthode : Non renseigné	Commentaires sur le nivellement : La PHE a été déplacée du fait de la présence des repères relatifs à des crues précédentes sur le montant de ce portail. Le déplacement géographique d'un coté à l'autre de la rue n'influe pas sur la cote PHE de départ.
Référence nivelée : Marque d'inondation	Système altimétrique : NGF IGN 1969 (système normal)
Altitude de la référence (en m) : 7.240 m	Altitude calculée de l'eau (en m) : 7.24 m