
	Commune : MIALET	Rivière : Le Gard
<h2 style="margin: 0;">Pont de Paussan</h2>		3 Repère(s) sur le site

GÉNÉRAL


Unité de gestion : Grand Delta
Code : NOE_S_76 **Date de mise à jour :** 01/09/2017
Auteur : NOE



Vue du site


GÉOLOCALISATION

Coordonnées WGS84 : X: 3.94646500 / Y: 44.09824800
Coordonnées RGF93 (Lambert 93) : X: 775779.69 / Y: 6333703.56
Coordonnées RGF93 (ETRS89) : X: 3.946465 / Y: 44.098248
Code Hydro: V71-0400 **Rive de référence:** Non renseigné

	Septembre 2002	Nature de l'inondation : Débordement de cours d'eau Nature du repère : Repère normalisé (décret n°2005-233)
Commentaires : Poteau edf - ancien repère 1958 +1976, pose CA Alès 2002 - plus d'informations : https://info.geo.gard.fr/Territoire/Fichiers/NOE/Reperes_fiches/76.pdf		

GÉNÉRAL

Code : NOE_R_76_3 **Date de mise à jour :** 24/04/2018
Auteur : NOE



MARQUE

Maximum de l'inondation : Oui
Visibilité : Oui **État du repère :** Bon
Pérennité : Longue **Repère calculé :** Non renseigné
PHEC : Non renseigné

SOURCE DE REPÉRAGE : RECENSEMENT DES REPÈRES DE CRUES PRÉSENTS SUR LE DÉPARTEMENT DU GARD RÉALISÉ PAR L'OBSERVATOIRE DU RISQUE INONDATION -

Type de repérage : Source bibliographique
Organisme : Observatoire du risque inondation du département du Gard NOE