

	Commune : BAGNOLS-SUR-CEZE	Rivière : La Cèze
	Pont sur la Cèze N86 au dessus du parc Arthur Rilmabud	
Commentaires : Échelle de crue		3 Repère(s) sur le site

GÉNÉRAL

Unité de gestion : Grand Delta
 Code : NOE_S_801
 Auteur : NOE

Date de mise à jour : 12/10/2017




GÉOLOCALISATION

Coordonnées WGS84 : X: 4.61982200 / Y: 44.17005600
 Coordonnées RGF93 (Lambert 93) X: 829523.07 / Y: 6342556.1
 Coordonnées RGF93 (ETRS89) : X: 4.619822 / Y: 44.170056
 Code Hydro: V54-0400 Rive de référence: Non renseigné



Vue du site

	Octobre 1958	
	Nature de l'inondation : Débordement de cours d'eau	Nature du repère : Non renseigné

GÉNÉRAL

Code : NOE_R_801_1
 Auteur : NOE

Date de mise à jour : 17/04/2018


MARQUE

Maximum de l'inondation : Oui
 Visibilité : Non renseigné
 Pérennité : Non renseigné
 PHEC : Non renseigné

État du repère : Non renseigné
 Repère calculé : Non renseigné

SOURCE DE REPÉRAGE : RECENSEMENT DES REPÈRES DE CRUES PRÉSENTS SUR LE DÉPARTEMENT DU GARD RÉALISÉ PAR L'OBSERVATOIRE DU RISQUE INONDATION -

Type de repérage : Source bibliographique
 Organisme : Observatoire du risque inondation du département du Gard NOE

	Commune : BAGNOLS-SUR-CEZE	Rivière : La Cèze
	Pont sur la Cèze N86 au dessus du parc Arthur Rilmabud	
Commentaires : Échelle de crue		3 Repère(s) sur le site

GÉNÉRAL

Unité de gestion : Grand Delta
 Code : NOE_S_801
 Auteur : NOE

Date de mise à jour : 12/10/2017




GÉOLOCALISATION

Coordonnées WGS84 : X: 4.61982200 / Y: 44.17005600
 Coordonnées RGF93 (Lambert 93) X: 829523.07 / Y: 6342556.1
 Coordonnées RGF93 (ETRS89) : X: 4.619822 / Y: 44.170056
 Code Hydro: V54-0400 Rive de référence: Non renseigné



Vue du site

	Septembre 1958	
	Nature de l'inondation : Débordement de cours d'eau	Nature du repère : Non renseigné

GÉNÉRAL

Code : NOE_R_801_2
 Auteur : NOE

Date de mise à jour : 24/04/2018

MARQUE

Maximum de l'inondation : Oui
 Visibilité : Non renseigné
 Pérennité : Non renseigné
 PHEC : Non renseigné

État du repère : Non renseigné
 Repère calculé : Non renseigné

SOURCE DE REPÉRAGE : RECENSEMENT DES REPÈRES DE CRUES PRÉSENTS SUR LE DÉPARTEMENT DU GARD RÉALISÉ PAR L'OBSERVATOIRE DU RISQUE INONDATION -

Type de repérage : Source bibliographique
 Organisme : Observatoire du risque inondation du département du Gard NOE


Commune : **BAGNOLS-SUR-CEZE**

Rivière : **La Cèze**

Pont sur la Cèze N86 au dessus du parc Arthur Rilmabud

Commentaires : Échelle de crue

3 Repère(s) sur le site

GÉNÉRAL

Unité de gestion : Grand Delta
Code : NOE_S_801
Auteur : NOE

Date de mise à jour : 12/10/2017




GÉOLOCALISATION

Coordonnées WGS84 : X: 4.61982200 / Y: 44.17005600
Coordonnées RGF93 (Lambert 93) X: 829523.07 / Y: 6342556.1
Coordonnées RGF93 (ETRS89) : X: 4.619822 / Y: 44.170056
Code Hydro: V54-0400 Rive de référence: Non renseigné



Vue du site


9 Septembre 2002

Nature de l'inondation : **Débordement de cours d'eau**

Nature du repère : **Repère normalisé (décret n°2005-233)**

Commentaires : Pile pont - inventaire SMAB Cèze, pose SMAB Cèze en 2016 crue de 2002 - plus d'informations : https://infogeo.gard.fr/Territoire/Fichiers/NOE/Reperes_fiches/801.pdf

GÉNÉRAL

Code : NOE_R_801_3
Auteur : NOE

Date de mise à jour : 09/07/2021



Vue du repère

MARQUE

Maximum de l'inondation : Oui
Visibilité : Oui
Pérennité : Longue
PHEC : Non renseigné

État du repère : Bon
Repère calculé : Non renseigné

SOURCE DE REPÉRAGE : RECENSEMENT DES REPÈRES DE CRUES PRÉSENTS SUR LE DÉPARTEMENT DU GARD RÉALISÉ PAR L'OBSERVATOIRE DU RISQUE INONDATION -

Type de repérage : Source bibliographique
Organisme : Observatoire du risque inondation du département du Gard NOE