
Commune : **CHAMBORIGAUD**

Rivière : **Le Luech**

**Parking municipal - Rue Basse D906**

**2** Repère(s) sur le site

**GÉNÉRAL**

**Unité de gestion :** Grand Delta  
**Code :** NOE\_S\_663 **Date de mise à jour :** 01/09/2017  
**Auteur :** NOE




**GÉOLOCALISATION**

**Coordonnées WGS84 :** X: 3.97312000 / Y: 44.30490300  
**Coordonnées RGF93 (Lambert 93) :** X: 777630.81 / Y: 6356687.15  
**Coordonnées RGF93 (ETRS89) :** X: 3.97312 / Y: 44.304903  
**Code Hydro:** V5410500 **Rive de référence:** Non renseigné



Vue du site


**Septembre 1958**

Nature de l'inondation : **Débordement de cours d'eau**

Nature du repère : **Marque peinture ou encre**

**Commentaires :** Mur - enquête SMAB Cèze - plus d'informations : [https://infogeo.gard.fr/Territoire/Fichiers/NOE/Reperes\\_fiches/663.pdf](https://infogeo.gard.fr/Territoire/Fichiers/NOE/Reperes_fiches/663.pdf)

**GÉNÉRAL**

**Code :** NOE\_R\_663\_1 **Date de mise à jour :** 19/02/2018  
**Auteur :** NOE



Vue du repère




**MARQUE**

**Maximum de l'inondation :** Oui  
**Visibilité :** Non renseigné **État du repère :** Non renseigné  
**Pérennité :** Non renseigné **Repère calculé :** Non renseigné  
**PHEC :** Non renseigné

**SOURCE DE REPÉRAGE : RECENSEMENT DES REPÈRES DE CRUES PRÉSENTS SUR LE DÉPARTEMENT DU GARD RÉALISÉ PAR L'OBSERVATOIRE DU RISQUE INONDATION -**

**Type de repérage :** Source bibliographique  
**Organisme :** Observatoire du risque inondation du département du Gard NOE


Commune : **CHAMBORIGAUD**

Rivière : **Le Luech**

**Parking municipal - Rue Basse D906**

**2** Repère(s) sur le site

**GÉNÉRAL**

**Unité de gestion :** Grand Delta  
**Code :** NOE\_S\_663 **Date de mise à jour :** 01/09/2017  
**Auteur :** NOE




**GÉOLOCALISATION**

**Coordonnées WGS84 :** X: 3.97312000 / Y: 44.30490300  
**Coordonnées RGF93 (Lambert 93) :** X: 777630.81 / Y: 6356687.15  
**Coordonnées RGF93 (ETRS89) :** X: 3.97312 / Y: 44.304903  
**Code Hydro:** V5410500 **Rive de référence:** Non renseigné



Vue du site


**Octobre 1995**

Nature de l'inondation : **Débordement de cours d'eau**

Nature du repère : **Marque peinture ou encre**

**Commentaires :** Mur - enquête SMAB Cèze - plus d'informations : [https://infogeo.gard.fr/Territoire/Fichiers/NOE/Reperes\\_fiches/663.pdf](https://infogeo.gard.fr/Territoire/Fichiers/NOE/Reperes_fiches/663.pdf)

**GÉNÉRAL**

**Code :** NOE\_R\_663\_2 **Date de mise à jour :** 17/04/2018  
**Auteur :** NOE



Vue du repère



**MARQUE**

**Maximum de l'inondation :** Oui  
**Visibilité :** Non renseigné **État du repère :** Non renseigné  
**Pérennité :** Non renseigné **Repère calculé :** Non renseigné  
**PHEC :** Non renseigné

**SOURCE DE REPÉRAGE : RECENSEMENT DES REPÈRES DE CRUES PRÉSENTS SUR LE DÉPARTEMENT DU GARD RÉALISÉ PAR L'OBSERVATOIRE DU RISQUE INONDATION -**

**Type de repérage :** Source bibliographique  
**Organisme :** Observatoire du risque inondation du département du Gard NOE