
Commune : **NIMES**

Rivière : **Le Vieux Vistre**

**Conserves de France - Mas des Rosiers**

Commentaires : Chemin du Mas de Cheylon


**1** Repère(s) sur le site

**GÉNÉRAL**

Unité de gestion : Grand Delta

Code : NOE\_S\_552      Date de mise à jour : 01/09/2017

Auteur : NOE




**GÉOLOCALISATION**


Coordonnées WGS84 : X: 4.33241800 / Y: 43.80889200

Coordonnées RGF93 (Lambert 93) X: 807221.42 / Y: 6302002.15

Coordonnées RGF93 (ETRS89) : X: 4.332418 / Y: 43.808892

Code Hydro: Y35-0400      Rive de référence: Non renseigné




**3 Octobre 1988**

Altitude calculée de l'eau : **33.65 m**

Nature de l'inondation : **Débordement de cours d'eau**

Nature du repère : **Repère normalisé (décret n°2005-233)**

Commentaires : Mur - Ville de Nîmes - S13R83 -alt 33,65 m, macaron non localisé - plus d'informations : [https://infogeo.gard.fr/Territoire/Fichiers/NOE/Reperes\\_fiches/552.pdf](https://infogeo.gard.fr/Territoire/Fichiers/NOE/Reperes_fiches/552.pdf)

**GÉNÉRAL**

Code : NOE\_R\_552\_1      Date de mise à jour : 17/04/2018

Auteur : NOE



**MARQUE**

Maximum de l'inondation : Oui

Visibilité : Oui      État du repère : Bon

Pérennité : Longue      Repère calculé : Non renseigné

PHEC : Non renseigné

**SOURCE DE REPÉRAGE : RECENSEMENT DES REPÈRES DE CRUES PRÉSENTS SUR LE DÉPARTEMENT DU GARD RÉALISÉ PAR L'OBSERVATOIRE DU RISQUE INONDATION -**

Type de repérage : Source bibliographique

Organisme : Observatoire du risque inondation du département du Gard NOE

**NIVELLEMENT INITIAL**

Méthode : Non renseigné

Référence nivelée : Marque d'inondation

Système altimétrique : NGF IGN 1969 (système normal)

Altitude de la référence (en m) : 33.650 m

Altitude calculée de l'eau (en m) : 33.65