



Commune : **PONT-SAINT-ESPRIT**

Rivière : **Le Rhône**

## Ferme La Fabrie - quartier le Courreau

Commentaires : Près des cuves

**3** Repère(s) sur le site

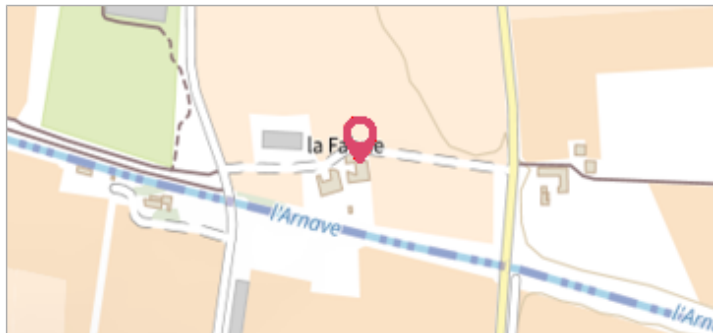
### GÉNÉRAL

Unité de gestion : Grand Delta

Code : NOE\_S\_439

Date de mise à jour : 01/09/2017

Auteur : NOE



Vue du site

### GÉOLOCALISATION

Coordonnées WGS84 : X: 4.65304500 / Y: 44.23147000

Coordonnées RGF93 (Lambert 93) X: 832036.42 / Y: 6349432.77

Coordonnées RGF93 (ETRS89) : X: 4.653045 / Y: 44.23147

Code Hydro: V---0000

Rive de référence: Droite



## 29 Septembre 1900

Nature de l'inondation : **Débordement de cours d'eau**

Nature du repère : **Marque gravée**

Commentaires : Mur - ancien repère Territoire Rhône - plus d'informations : [https://infogeo.gard.fr/Territoire/Fichiers/NOE/Reperes\\_fiches/439.pdf](https://infogeo.gard.fr/Territoire/Fichiers/NOE/Reperes_fiches/439.pdf)

### GÉNÉRAL

Code : NOE\_R\_439\_1

Date de mise à jour :

Auteur : NOE

17/04/2018

### MARQUE

Maximum de l'inondation : Oui

Visibilité : Non renseigné

État du repère : Mauvais

Pérennité : Non renseigné

Repère calculé : Non renseigné

PHEC : Non renseigné

**SOURCE DE REPÉRAGE : RECENSEMENT DES REPÈRES DE CRUES PRÉSENTS SUR LE DÉPARTEMENT DU GARD RÉALISÉ PAR L'OBSERVATOIRE DU RISQUE INONDATION -**

Type de repérage : Source bibliographique

Organisme(s) : Observatoire du risque inondation du département du Gard NOE



Vue du repère

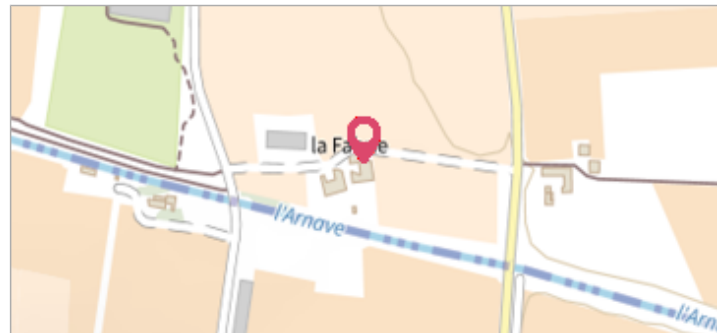
Commune : **PONT-SAINT-ESPRIT** | Rivière : **Le Rhône**

**Ferme La Fabrie - quartier le Courreau**

**Commentaires** : Près des cuves **3** Repère(s) sur le site

**GÉNÉRAL**

**Unité de gestion** : Grand Delta  
**Code** : NOE\_S\_439 **Date de mise à jour** : 01/09/2017  
**Auteur** : NOE



**GÉOLOCALISATION**

**Coordonnées WGS84** : X: 4.65304500 / Y: 44.23147000  
**Coordonnées RGF93 (Lambert 93)** X: 832036.42 / Y: 6349432.77  
**Coordonnées RGF93 (ETRS89)** : X: 4.653045 / Y: 44.23147  
**Code Hydro**: V---0000 **Rive de référence**: Droite

**Novembre 1935**  
 Nature de l'inondation : **Débordement de cours d'eau** Nature du repère : **Marque gravée**

**Commentaires** : Mur - ancien repère Territoire Rhône - plus d'informations : [https://infogeo.gard.fr/Territoire/Fichiers/NOE/Reperes\\_fiches/439.pdf](https://infogeo.gard.fr/Territoire/Fichiers/NOE/Reperes_fiches/439.pdf)

**GÉNÉRAL**

**Code** : NOE\_R\_439\_2 **Date de mise à jour** : 24/04/2018  
**Auteur** : NOE



**MARQUE**

**Maximum de l'inondation** : Oui  
**Visibilité** : Non renseigné **État du repère** : Mauvais  
**Pérennité** : Non renseigné **Repère calculé** : Non renseigné  
**PHEC** : Non renseigné

**SOURCE DE REPÉRAGE : RECENSEMENT DES REPÈRES DE CRUES PRÉSENTS SUR LE DÉPARTEMENT DU GARD RÉALISÉ PAR L'OBSERVATOIRE DU RISQUE INONDATION -**

**Type de repérage** : Source bibliographique  
**Organisme(s)** : Observatoire du risque inondation du département du Gard NOE

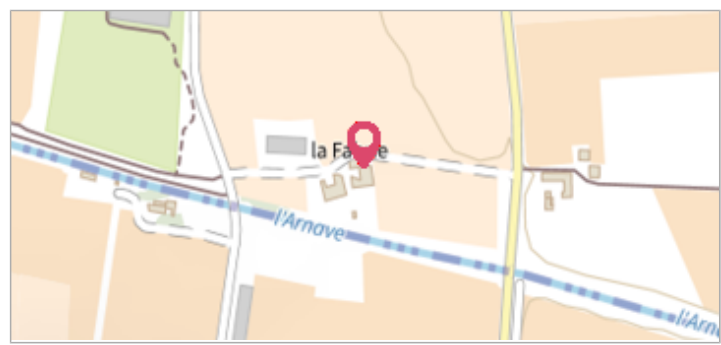
Commune : **PONT-SAINT-ESPRIT** | Rivière : **Le Rhône**

**Ferme La Fabrie - quartier le Courreau**

**Commentaires :** Près des cuves **3** Repère(s) sur le site

**GÉNÉRAL**

**Unité de gestion :** Grand Delta  
**Code :** NOE\_S\_439 **Date de mise à jour :** 01/09/2017  
**Auteur :** NOE



**GÉOLOCALISATION**

**Coordonnées WGS84 :** X: 4.65304500 / Y: 44.23147000  
**Coordonnées RGF93 (Lambert 93) :** X: 832036.42 / Y: 6349432.77  
**Coordonnées RGF93 (ETRS89) :** X: 4.653045 / Y: 44.23147  
**Code Hydro:** V---0000 **Rive de référence:** Droite

**3 Décembre 2003**

Nature de l'inondation : **Débordement de cours d'eau** Nature du repère : **Marque gravée**

**Commentaires :** Mur - ancien repère Territoire Rhône - plus d'informations : [https://infogeo.gard.fr/Territoire/Fichiers/NOE/Reperes\\_fiches/439.pdf](https://infogeo.gard.fr/Territoire/Fichiers/NOE/Reperes_fiches/439.pdf)

**GÉNÉRAL**

**Code :** NOE\_R\_439\_3 **Date de mise à jour :** 17/04/2018  
**Auteur :** NOE

**MARQUE**

**Maximum de l'inondation :** Oui  
**Visibilité :** Non renseigné **État du repère :** Bon  
**Pérennité :** Non renseigné **Repère calculé :** Non renseigné  
**PHEC :** Non renseigné

**SOURCE DE REPÉRAGE : RECENSEMENT DES REPÈRES DE CRUES PRÉSENTS SUR LE DÉPARTEMENT DU GARD RÉALISÉ PAR L'OBSERVATOIRE DU RISQUE INONDATION -**

**Type de repérage :** Source bibliographique  
**Organisme(s) :** Observatoire du risque inondation du département du Gard NOE

