

	Commune : MONTFAUCON	Rivière : Le Rhône
	Chemin de la Gardette n°14	
Commentaires : Sur le mur à droite d'un garage		2 Repère(s) sur le site

GÉNÉRAL


Unité de gestion : Grand Delta
Code : NOE_S_434 **Date de mise à jour :** 01/09/2017
Auteur : NOE



GÉOLOCALISATION

Coordonnées WGS84 : X: 4.75122300 / Y: 44.07959300
Coordonnées RGF93 (Lambert 93) X: 840251.3 / Y: 6332732
Coordonnées RGF93 (ETRS89) : X: 4.751223 / Y: 44.079593
Code Hydro: V---0000 **Rive de référence:** Droite



	1^{er} Novembre 1896	Nature du repère : Plaque
	Nature de l'inondation : Débordement de cours d'eau	
Commentaires : Mur - ancien repère Territoire Rhone - plus d'informations : https://infogeo.gard.fr/Territoire/Fichiers/NOE/Reperes_fiches/434.pdf		

GÉNÉRAL

Code : NOE_R_434_1 **Date de mise à jour :** 29/04/2020
Auteur : NOE




MARQUE

Maximum de l'inondation : Oui
Visibilité : Non renseigné **État du repère :** Mauvais
Pérennité : Non renseigné **Repère calculé :** Non renseigné
PHEC : Non renseigné

SOURCE DE REPÉRAGE : RECENSEMENT DES REPÈRES DE CRUES PRÉSENTS SUR LE DÉPARTEMENT DU GARD RÉALISÉ PAR L'OBSERVATOIRE DU RISQUE INONDATION -

Type de repérage : Source bibliographique
Organisme : Observatoire du risque inondation du département du Gard NOE

	Commune : MONTFAUCON	Rivière : Le Rhône
Chemin de la Gardette n°14		
Commentaires : Sur le mur à droite d'un garage	2 Repère(s) sur le site	

GÉNÉRAL

Unité de gestion : Grand Delta

Code : NOE_S_434

Date de mise à jour : 01/09/2017

Auteur : NOE



Vue du site

GÉOLOCALISATION


Coordonnées WGS84 : X: 4.75122300 / Y: 44.07959300

Coordonnées RGF93 (Lambert 93) : X: 840251.3 / Y: 6332732

Coordonnées RGF93 (ETRS89) : X: 4.751223 / Y: 44.079593

Code Hydro: V---0000

Rive de référence: Droite

	30 Septembre 1900	Nature de l'inondation : Débordement de cours d'eau	Nature du repère : Plaque
Commentaires : Mur - ancien repère Territoire Rhone - plus d'informations : https://infogeo.gard.fr/Territoire/Fichiers/NOE/Reperes_fiches/434.pdf			

GÉNÉRAL

Code : NOE_R_434_2

Date de mise à jour :

Auteur : NOE

17/04/2018

MARQUE

Maximum de l'inondation : Oui

Visibilité : Non renseigné

État du repère : Mauvais

Pérennité : Non renseigné

Repère calculé : Non renseigné

PHEC : Non renseigné

SOURCE DE REPÉRAGE : RECENSEMENT DES REPÈRES DE CRUES PRÉSENTS SUR LE DÉPARTEMENT DU GARD RÉALISÉ PAR L'OBSERVATOIRE DU RISQUE INONDATION -

Type de repérage : Source bibliographique

Organisme : Observatoire du risque inondation du département du Gard NOE