



Commune : **LES ANGLES**

Rivière : **Le Rhône**

La Grange neuve - route d'Aramon

4

Repère(s) sur le site

GÉNÉRAL

Unité de gestion : Grand Delta

Code : NOE_S_431

Date de mise à jour : 01/09/2017

Auteur : NOE



Vue du site

GÉOLOCALISATION

Coordonnées WGS84 : X: 4.77187200 / Y: 43.94081600

Coordonnées RGF93 (Lambert 93) : X: 842250.73 / Y: 6317353.04

Coordonnées RGF93 (ETRS89) : X: 4.771872 / Y: 43.940816

Code Hydro: V---0000

Rive de référence: Droite



3 Novembre 1840

Nature de l'inondation : **Débordement de cours d'eau**

Nature du repère : **Plaque**

Commentaires : Mur - ancien repère (Territoire Rhone) - plus d'informations : https://infogeo.gard.fr/Territoire/Fichiers/NOE/Reperes_fiches/431.pdf

GÉNÉRAL

Code : NOE_R_431_1

Date de mise à jour :

Auteur : NOE

17/04/2018

MARQUE

Maximum de l'inondation : Oui

Visibilité : Non renseigné

État du repère : Moyen

Pérennité : Non renseigné

Repère calculé : Non renseigné

PHEC : Non renseigné


SOURCE DE REPÉRAGE : RECENSEMENT DES REPÈRES DE CRUES PRÉSENTS SUR LE DÉPARTEMENT DU GARD RÉALISÉ PAR L'OBSERVATOIRE DU RISQUE INONDATION -

Type de repérage : Source bibliographique

Organisme : Observatoire du risque inondation du département du Gard NOE



Vue du repère


Commune : **LES ANGLES**

Rivière : **Le Rhône**

La Grange neuve - route d'Aramon

4 Repère(s) sur le site

GÉNÉRAL

Unité de gestion : Grand Delta

Code : NOE_S_431 Date de mise à jour : 01/09/2017

Auteur : NOE



GÉOLOCALISATION

Coordonnées WGS84 : X: 4.77187200 / Y: 43.94081600


Coordonnées RGF93 (Lambert 93) X: 842250.73 / Y: 6317353.04

Coordonnées RGF93 (ETRS89) : X: 4.771872 / Y: 43.940816

Code Hydro: V---0000 Rive de référence: Droite



Vue du site


31 Mai 1856

Nature de l'inondation : **Débordement de cours d'eau**


Nature du repère : **Plaque**

Commentaires : Mur - ancien repère (Territoire Rhone) - plus d'informations : https://infogeo.gard.fr/Territoire/Fichiers/NOE/Reperes_fiches/431.pdf

GÉNÉRAL

Code : NOE_R_431_2 Date de mise à jour : 17/04/2018

Auteur : NOE



MARQUE

Maximum de l'inondation : Oui

Visibilité : Non renseigné État du repère : Moyen


Pérennité : Non renseigné Repère calculé : Non renseigné

PHEC : Non renseigné

SOURCE DE REPÉRAGE : RECENSEMENT DES REPÈRES DE CRUES PRÉSENTS SUR LE DÉPARTEMENT DU GARD RÉALISÉ PAR L'OBSERVATOIRE DU RISQUE INONDATION -

Type de repérage : Source bibliographique

Organisme : Observatoire du risque inondation du département du Gard NOE


Commune : **LES ANGLES**

Rivière : **Le Rhône**

La Grange neuve - route d'Aramon

4 Repère(s) sur le site

GÉNÉRAL

Unité de gestion : Grand Delta

Code : NOE_S_431 **Date de mise à jour :** 01/09/2017

Auteur : NOE



GÉOLOCALISATION


Coordonnées WGS84 : X: 4.77187200 / Y: 43.94081600

Coordonnées RGF93 (Lambert 93) : X: 842250.73 / Y: 6317353.04

Coordonnées RGF93 (ETRS89) : X: 4.771872 / Y: 43.940816

Code Hydro: V---0000 **Rive de référence:** Droite




2 Novembre 1896

Nature de l'inondation : **Débordement de cours d'eau**


Nature du repère : **Plaque**

Commentaires : Mur - ancien repère (Territoire Rhone) - plus d'informations : https://infogeo.gard.fr/Territoire/Fichiers/NOE/Reperes_fiches/431.pdf

GÉNÉRAL

Code : NOE_R_431_3 **Date de mise à jour :** 17/04/2018

Auteur : NOE



MARQUE

Maximum de l'inondation : Oui

Visibilité : Non renseigné **État du repère :** Mauvais


Pérennité : Non renseigné **Repère calculé :** Non renseigné

PHEC : Non renseigné

SOURCE DE REPÉRAGE : RECENSEMENT DES REPÈRES DE CRUES PRÉSENTS SUR LE DÉPARTEMENT DU GARD RÉALISÉ PAR L'OBSERVATOIRE DU RISQUE INONDATION -

Type de repérage : Source bibliographique

Organisme : Observatoire du risque inondation du département du Gard NOE


Commune : **LES ANGLES**

Rivière : **Le Rhône**

La Grange neuve - route d'Aramon

4 Repère(s) sur le site

GÉNÉRAL

Unité de gestion : Grand Delta

Code : NOE_S_431 **Date de mise à jour :** 01/09/2017

Auteur : NOE



GÉOLOCALISATION

Coordonnées WGS84 : X: 4.77187200 / Y: 43.94081600


Coordonnées RGF93 (Lambert 93) : X: 842250.73 / Y: 6317353.04

Coordonnées RGF93 (ETRS89) : X: 4.771872 / Y: 43.940816

Code Hydro: V---0000 **Rive de référence:** Droite



Vue du site


30 Septembre 1900

Nature de l'inondation : **Débordement de cours d'eau**


Nature du repère : **Plaque**

Commentaires : Mur - ancien repère (Territoire Rhone) - plus d'informations : https://infogeo.gard.fr/Territoire/Fichiers/NOE/Reperes_fiches/431.pdf

GÉNÉRAL

Code : NOE_R_431_4 **Date de mise à jour :** 24/04/2018

Auteur : NOE



MARQUE

Maximum de l'inondation : Oui

Visibilité : Non renseigné **État du repère :** Mauvais

Pérennité : Non renseigné **Repère calculé :** Non renseigné

PHEC : Non renseigné

SOURCE DE REPÉRAGE : RECENSEMENT DES REPÈRES DE CRUES PRÉSENTS SUR LE DÉPARTEMENT DU GARD RÉALISÉ PAR L'OBSERVATOIRE DU RISQUE INONDATION -

Type de repérage : Source bibliographique

Organisme : Observatoire du risque inondation du département du Gard NOE