
Commune : **PONT-SAINT-ESPRIT**

Rivière : **Le Rhône**

Ferme Beauchamp Sainte Marie

Commentaires : A l'intérieur d'un bâtiment

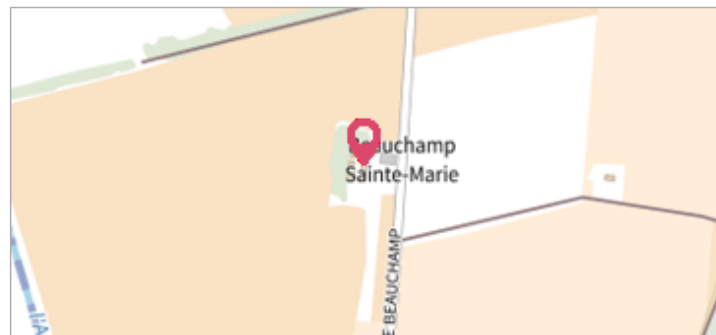
4 Repère(s) sur le site

GÉNÉRAL

Unité de gestion : Grand Delta

Code : NOE_S_410 **Date de mise à jour** : 01/09/2017

Auteur : NOE



GÉOLOCALISATION


Coordonnées WGS84 : X: 4.66933200 / Y: 44.22639800

Coordonnées RGF93 (Lambert 93) X: 833349.05 / Y: 6348896.77

Coordonnées RGF93 (ETRS89) : X: 4.669332 / Y: 44.226398

Code Hydro: V---0000 **Rive de référence**: Droite




Novembre 1886

Nature de l'inondation : **Débordement de cours d'eau**

Nature du repère : **Marque peinture ou encre**

Commentaires : Montant porte intérieure - ancien repère fiche DDE 2003 Territoire Rhône - plus d'informations : https://info.geo.gard.fr/Territoire/Fichiers/NOE/Reperes_fiches/410.pdf

GÉNÉRAL

Code : NOE_R_410_1 **Date de mise à jour** : 19/02/2018

Auteur : NOE



MARQUE

Maximum de l'inondation : Oui

Visibilité : Non renseigné **État du repère** : Moyen


Pérennité : Non renseigné **Repère calculé** : Non renseigné

PHEC : Non renseigné

SOURCE DE REPÉRAGE : RECENSEMENT DES REPÈRES DE CRUES PRÉSENTS SUR LE DÉPARTEMENT DU GARD RÉALISÉ PAR L'OBSERVATOIRE DU RISQUE INONDATION -

Type de repérage : Source bibliographique

Organisme : Observatoire du risque inondation du département du Gard NOE


Commune : **PONT-SAINT-ESPRIT**

Rivière : **Le Rhône**

Ferme Beauchamp Sainte Marie

Commentaires : A l'intérieur d'un bâtiment

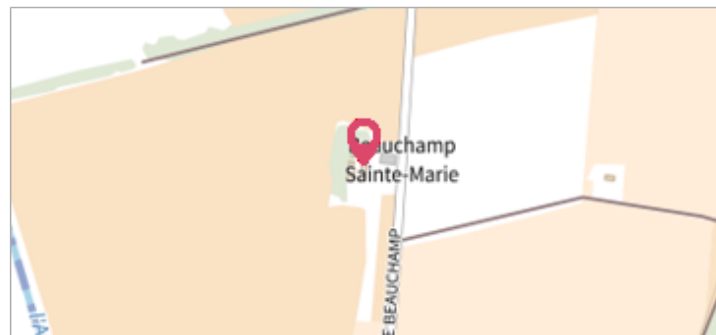
4 Repère(s) sur le site

GÉNÉRAL

Unité de gestion : Grand Delta

Code : NOE_S_410 **Date de mise à jour** : 01/09/2017

Auteur : NOE



GÉOLOCALISATION


Coordonnées WGS84 : X: 4.66933200 / Y: 44.22639800

Coordonnées RGF93 (Lambert 93) X: 833349.05 / Y: 6348896.77

Coordonnées RGF93 (ETRS89) : X: 4.669332 / Y: 44.226398

Code Hydro: V---0000 **Rive de référence**: Droite




Septembre 1900

Nature de l'inondation : **Débordement de cours d'eau**


Nature du repère : **Marque peinture ou encre**

Commentaires : Montant porte intérieure - ancien repère fiche DDE 2003 Territoire Rhône - plus d'informations : https://infogeo.gard.fr/Territoire/Fichiers/NOE/Reperes_fiches/410.pdf

GÉNÉRAL

Code : NOE_R_410_2 **Date de mise à jour** : 19/02/2018

Auteur : NOE



MARQUE

Maximum de l'inondation : Oui

Visibilité : Non renseigné **État du repère** : Moyen


Pérennité : Non renseigné **Repère calculé** : Non renseigné

PHEC : Non renseigné

SOURCE DE REPÉRAGE : RECENSEMENT DES REPÈRES DE CRUES PRÉSENTS SUR LE DÉPARTEMENT DU GARD RÉALISÉ PAR L'OBSERVATOIRE DU RISQUE INONDATION -

Type de repérage : Source bibliographique

Organisme : Observatoire du risque inondation du département du Gard NOE


Commune : **PONT-SAINT-ESPRIT**

Rivière : **Le Rhône**

Ferme Beauchamp Sainte Marie

Commentaires : A l'intérieur d'un bâtiment

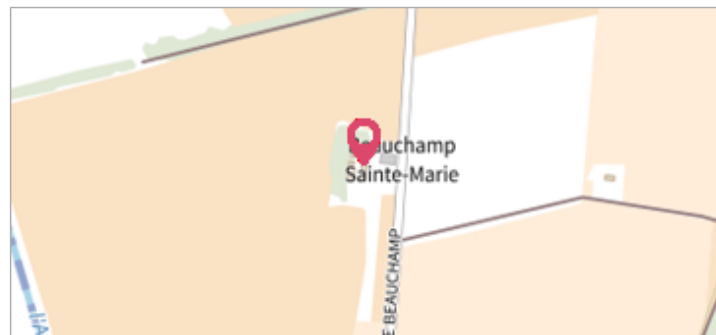
4 Repère(s) sur le site

GÉNÉRAL

Unité de gestion : Grand Delta

Code : NOE_S_410 **Date de mise à jour** : 01/09/2017

Auteur : NOE



GÉOLOCALISATION


Coordonnées WGS84 : X: 4.66933200 / Y: 44.22639800

Coordonnées RGF93 (Lambert 93) X: 833349.05 / Y: 6348896.77

Coordonnées RGF93 (ETRS89) : X: 4.669332 / Y: 44.226398

Code Hydro: V---0000 **Rive de référence**: Droite




Septembre 2002

Nature de l'inondation : **Débordement de cours d'eau**


Nature du repère : **Marque peinture ou encre**

Commentaires : Montant porte intérieure - ancien repère fiche DDE 2003 Territoire Rhône - plus d'informations : https://infogeo.gard.fr/Territoire/Fichiers/NOE/Reperes_fiches/410.pdf

GÉNÉRAL

Code : NOE_R_410_3 **Date de mise à jour** : 24/04/2018

Auteur : NOE



MARQUE

Maximum de l'inondation : Oui

Visibilité : Non renseigné **État du repère** : Moyen


Pérennité : Non renseigné **Repère calculé** : Non renseigné

PHEC : Non renseigné

SOURCE DE REPÉRAGE : RECENSEMENT DES REPÈRES DE CRUES PRÉSENTS SUR LE DÉPARTEMENT DU GARD RÉALISÉ PAR L'OBSERVATOIRE DU RISQUE INONDATION -

Type de repérage : Source bibliographique

Organisme : Observatoire du risque inondation du département du Gard NOE


Commune : **PONT-SAINT-ESPRIT**

Rivière : **Le Rhône**

Ferme Beauchamp Sainte Marie

Commentaires : A l'intérieur d'un bâtiment

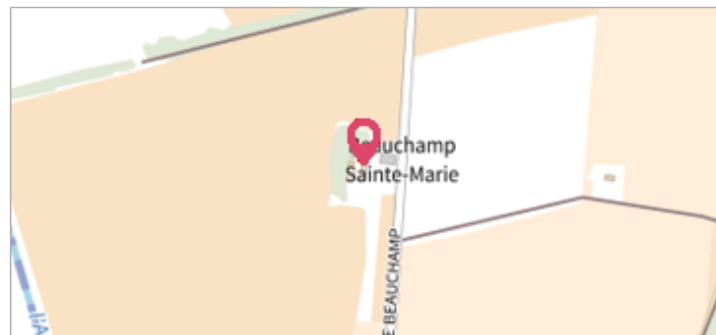
4 Repère(s) sur le site

GÉNÉRAL

Unité de gestion : Grand Delta

Code : NOE_S_410 **Date de mise à jour** : 01/09/2017

Auteur : NOE



GÉOLOCALISATION


Coordonnées WGS84 : X: 4.66933200 / Y: 44.22639800

Coordonnées RGF93 (Lambert 93) X: 833349.05 / Y: 6348896.77

Coordonnées RGF93 (ETRS89) : X: 4.669332 / Y: 44.226398

Code Hydro: V---0000 **Rive de référence**: Droite




Décembre 2003

Nature de l'inondation : **Débordement de cours d'eau**


Nature du repère : **Marque peinture ou encre**

Commentaires : Montant porte intérieure - ancien repère fiche DDE 2003 Territoire Rhône - plus d'informations : https://infogeo.gard.fr/Territoire/Fichiers/NOE/Reperes_fiches/410.pdf

GÉNÉRAL

Code : NOE_R_410_4 **Date de mise à jour** : 24/04/2018

Auteur : NOE



MARQUE

Maximum de l'inondation : Oui

Visibilité : Non renseigné **État du repère** : Moyen

Pérennité : Non renseigné **Repère calculé** : Non renseigné

PHEC : Non renseigné

SOURCE DE REPÉRAGE : RECENSEMENT DES REPÈRES DE CRUES PRÉSENTS SUR LE DÉPARTEMENT DU GARD RÉALISÉ PAR L'OBSERVATOIRE DU RISQUE INONDATION -

Type de repérage : Source bibliographique

Organisme : Observatoire du risque inondation du département du Gard NOE