

Commune : **SOMMIÈRES**Rivière : **Le Vidourle****Café du printemps - 17 quai Frédéric Gaussorgues****Commentaires :** Dans la salle du café**2** Repère(s) sur le site**GÉNÉRAL****Unité de gestion :** Grand Delta**Code :** NOE_S_404**Date de mise à jour :** 01/09/2017**Auteur :** NOE


Vue du site

GÉOLOCALISATION**Coordonnées WGS84 :** X: 4.08898000 / Y: 43.78294500**Coordonnées RGF93 (Lambert 93) X:** 787672.79 / Y: 6298818.68**Coordonnées RGF93 (ETRS89) X:** 4.08898 / Y: 43.782945**Code Hydro:** Y34-0400**Rive de référence:** Non renseigné**16 Octobre 1907**Altitude calculée de l'eau : **non déterminé**Nature de l'inondation : **Débordement de cours d'eau**Nature du repère : **Plaque****Commentaires :** Voûte intérieure - ancien repère SIAV - plus d'informations : https://infogeo.gard.fr/Territoire/Fichiers/NOE/Reperes_fiches/404.pdf**GÉNÉRAL****Code :** NOE_R_404_1**Date de mise à jour :****Auteur :** NOE

28/01/2022

MARQUE**Maximum de l'inondation :** Oui**Visibilité :** Non renseigné**État du repère :** Bon**Pérennité :** Longue**Repère calculé :** Non renseigné**PHEC :** Non renseigné**SOURCE DE REPÉRAGE : RECENSEMENT DES REPÈRES DE CRUES PRÉSENTS SUR LE DÉPARTEMENT DU GARD RÉALISÉ PAR L'OBSERVATOIRE DU RISQUE INONDATION -****Type de repérage :** Source bibliographique**Organisme :** Observatoire du risque inondation du département du Gard NOE**NIVELLEMENT INITIAL - 17/06/2004****Méthode :** Non renseigné**Commentaires sur le nivellement :** Syndicat mixte interdépartemental d'aménagement et de mise en valeur du Vidourle et de ses affluents**Référence nivelée :** Autre type de référence**Description référence du repère :** Sol du Café**Système altimétrique :** NGF IGN 1969 (système normal)**Différence entre le niveau d'eau et la référence (en m) :** 2.700 m

Vue du repère


Commune : **SOMMIERES**

Rivière : **Le Vidourle**

Café du printemps - 17 quai Frédéric Gaussorgues

Commentaires : Dans la salle du café

2 Repère(s) sur le site

GÉNÉRAL

Unité de gestion : Grand Delta
Code : NOE_S_404
Auteur : NOE


Date de mise à jour : 01/09/2017



GÉOLOCALISATION

Coordonnées WGS84 : X: 4.08898000 / Y: 43.78294500
Coordonnées RGF93 (Lambert 93) : X: 787672.79 / Y: 6298818.68
Coordonnées RGF93 (ETRS89) : X: 4.08898 / Y: 43.782945
Code Hydro: Y34-0400
Rive de référence: Non renseigné




27 Septembre 1907

Altitude calculée de l'eau : **non déterminé**

Nature de l'inondation : **Débordement de cours d'eau**


Nature du repère : **Plaque**

Commentaires : Voûte intérieure - ancien repère SIAV - plus d'informations : https://infogeo.gard.fr/Territoire/Fichiers/NOE/Reperes_fiches/404.pdf

GÉNÉRAL

Code : NOE_R_404_2
Auteur : NOE

Date de mise à jour : 28/01/2022



MARQUE

Maximum de l'inondation : Oui
Visibilité : Non renseigné
Pérennité : Longue
PHEC : Non renseigné

État du repère : Bon
Repère calculé : Non renseigné

SOURCE DE REPÉRAGE : RECENSEMENT DES REPÈRES DE CRUES PRÉSENTS SUR LE DÉPARTEMENT DU GARD RÉALISÉ PAR L'OBSERVATOIRE DU RISQUE INONDATION -

Type de repérage : Source bibliographique
Organisme : Observatoire du risque inondation du département du Gard NOE

NIVELLEMENT INITIAL - 17/06/2004

Méthode : Non renseigné
Commentaires sur le nivellement : Syndicat mixte interdépartemental d'aménagement et de mise en valeur du Vidourle et de ses affluents
Référence nivelée : Autre type de référence
Description référence du repère : Sol du Café
Système altimétrique : NGF IGN 1969 (système normal)
Différence entre le niveau d'eau et la référence (en m) : 2.600 m