


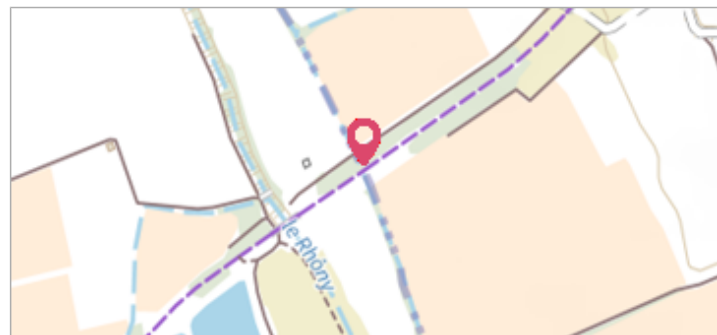
Commune : **NAGES-ET-SOLORGUES** | Rivière : **Le Rhony**

Voie verte - pont ancienne voie ferrée

1 Repère(s) sur le site

GÉNÉRAL

Unité de gestion : Grand Delta
 Code : NOE_S_382 Date de mise à jour : 01/09/2017
 Auteur : NOE



GÉOLOCALISATION


Coordonnées WGS84 : X: 4.21220500 / Y: 43.79163000
 Coordonnées RGF93 (Lambert 93) X: 797577.97 / Y: 6299928.26
 Coordonnées RGF93 (ETRS89) : X: 4.212205 / Y: 43.79163
 Code Hydro: Y3520540 Rive de référence: Non renseigné

Octobre 1988
 Nature de l'inondation : **Débordement de cours d'eau** Nature du repère : **Repère normalisé (décret n°2005-233)**

Commentaires : Totem - pose SMBVV après 2014 - plus d'informations : https://infogeo.gard.fr/Territoire/Fichiers/NOE/Reperes_fiches/382.pdf

GÉNÉRAL

Code : NOE_R_382_1 Date de mise à jour : 26/01/2022
 Auteur : NOE



MARQUE

Maximum de l'inondation : Oui
 Visibilité : Oui État du repère : Bon
 Pérennité : Longue Repère calculé : Non renseigné
 PHEC : Non renseigné

SOURCE DE REPÉRAGE : RECENSEMENT DES REPÈRES DE CRUES PRÉSENTS SUR LE DÉPARTEMENT DU GARD RÉALISÉ PAR L'OBSERVATOIRE DU RISQUE INONDATION -

Type de repérage : Source bibliographique
 Organisme(s) : Observatoire du risque inondation du département du Gard NOE