



Commune : **CONGENIES**

Rivière : **Le Rhony**

École - Avenue de la Malle Poste

1 Repère(s) sur le site



GÉNÉRAL

Unité de gestion : Grand Delta

Code : NOE_S_285

Date de mise à jour : 01/09/2017

Auteur : NOE



Vue du site

GÉOLOCALISATION

Coordonnées WGS84 : X: 4.15767300 / Y: 43.77811300

Coordonnées RGF93 (Lambert 93) X: 793210.69 / Y: 6298360.45

Coordonnées RGF93 (ETRS89) : X: 4.157673 / Y: 43.778113

Code Hydro: Y3520540

Rive de référence: Non renseigné



Septembre 2002

Nature de l'inondation : **Débordement de cours d'eau**

Altitude calculée de l'eau : **74.29 m**

Nature du repère : **Repère normalisé (décret n°2005-233)**

Commentaires : Mur enceinte - pose SMBVV 2013 - plus d'informations : https://infogeo.gard.fr/Territoire/Fichiers/NOE/Reperes_fiches/285.pdf


GÉNÉRAL

Code : NOE_R_285_1

Date de mise à jour :

Auteur : NOE

17/04/2018



Vue du repère

MARQUE

Maximum de l'inondation : Oui

Visibilité : Oui

État du repère : Bon

Pérennité : Longue

Repère calculé : Non renseigné

PHEC : Non renseigné

SOURCE DE REPÉRAGE : RECENSEMENT DES REPÈRES DE CRUES PRÉSENTS SUR LE DÉPARTEMENT DU GARD RÉALISÉ PAR L'OBSERVATOIRE DU RISQUE INONDATION -

Type de repérage : Source bibliographique

Organisme(s) : Observatoire du risque inondation du département du Gard NOE

NIVELLEMENT INITIAL - 10/05/2011

Méthode : Non renseigné

Commentaires sur le nivellement : OPSIA MEDITERRANEE

Référence nivelée : Autre type de référence

Système altimétrique : NGF IGN 1969 (système normal)

Altitude de la référence (en m) : 73.860 m

Différence entre le niveau d'eau et la référence (en m) : 0.430 m

Altitude calculée de l'eau (en m) : 74.29