
Commune : **GOUDARGUES**

Rivière : **La Cèze**

Agence Groupama - quai de Fontaine°18

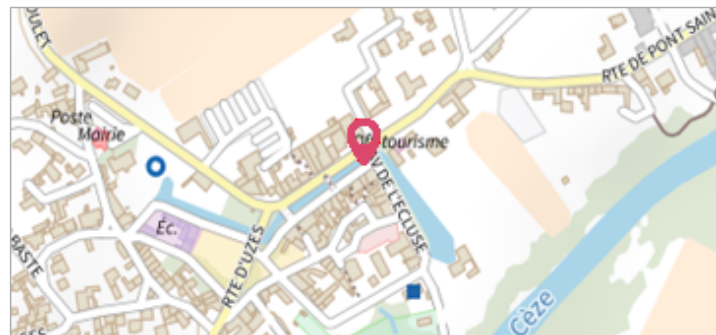
2 Repère(s) sur le site

GÉNÉRAL

Unité de gestion : Grand Delta

Code : NOE_S_279 Date de mise à jour : 01/09/2017

Auteur : NOE




GÉOLOCALISATION


Coordonnées WGS84 : X: 4.46927300 / Y: 44.21564100

Coordonnées RGF93 (Lambert 93) X: 817392.21 / Y: 6347384.27

Coordonnées RGF93 (ETRS89) : X: 4.469273 / Y: 44.215641

Code Hydro: V54-0400 Rive de référence: Non renseigné




30 Septembre 1958

Altitude calculée de l'eau : **78.68 m**

Nature de l'inondation : **Débordement de cours d'eau**

Nature du repère : **Marque peinture ou encre**

Commentaires : Mur - inventaire SMAB Cèze - ancienne fiche DDE - plus d'informations : https://infogeo.gard.fr/Territoire/Fichiers/NOE/Reperes_fiches/279.pdf

GÉNÉRAL

Code : NOE_R_279_1 Date de mise à jour : 17/04/2018

Auteur : NOE



MARQUE

Maximum de l'inondation : Oui

Visibilité : Non renseigné État du repère : Non renseigné

Pérennité : Non renseigné Repère calculé : Non renseigné

PHEC : Non renseigné

SOURCE DE REPÉRAGE : RECENSEMENT DES REPÈRES DE CRUES PRÉSENTS SUR LE DÉPARTEMENT DU GARD RÉALISÉ PAR L'OBSERVATOIRE DU RISQUE INONDATION -

Type de repérage : Source bibliographique

Organisme : Observatoire du risque inondation du département du Gard NOE

NIVELLEMENT INITIAL

Méthode : Non renseigné

Commentaires sur le nivellement : Fiche DDE

Référence nivelée : Autre type de référence

Système altimétrique : NGF IGN 1969 (système normal)

Altitude de la référence (en m) : 76.500 m

Différence entre le niveau d'eau et la référence (en m) : 2.180 m

Altitude calculée de l'eau (en m) : 78.68

Commune : **GOUDARGUES**Rivière : **La Cèze****Agence Groupama - quai de Fontaine°18****2**

Repère(s) sur le site

GÉNÉRAL**Unité de gestion :** Grand Delta**Code :** NOE_S_279**Date de mise à jour :** 01/09/2017**Auteur :** NOE

Vue du site

GÉOLOCALISATION**Coordonnées WGS84 :** X: 4.46927300 / Y: 44.21564100**Coordonnées RGF93 (Lambert 93) :** X: 817392.21 / Y: 6347384.27**Coordonnées RGF93 (ETRS89) :** X: 4.469273 / Y: 44.215641**Code Hydro:** V54-0400**Rive de référence:** Non renseigné**4 Octobre 1958**Altitude calculée de l'eau : **77.97 m**Nature de l'inondation : **Débordement de cours d'eau**Nature du repère : **Marque peinture ou encre****Commentaires :** Mur - inventaire SMAB Cèze - ancienne fiche DDE - plus d'informations : https://infogeo.gard.fr/Territoire/Fichiers/NOE/Reperes_fiches/279.pdf**GÉNÉRAL****Code :** NOE_R_279_2**Date de mise à jour :****Auteur :** NOE

19/02/2018

MARQUE**Maximum de l'inondation :** Oui**Visibilité :** Non renseigné**État du repère :** Non renseigné**Pérennité :** Non renseigné**Repère calculé :** Non renseigné**PHEC :** Non renseigné**SOURCE DE REPÉRAGE : RECENSEMENT DES REPÈRES DE CRUES PRÉSENTS SUR LE DÉPARTEMENT DU GARD RÉALISÉ PAR L'OBSERVATOIRE DU RISQUE INONDATION -****Type de repérage :** Source bibliographique**Organisme :** Observatoire du risque inondation du département du Gard NOE**NIVELLEMENT INITIAL****Méthode :** Non renseigné**Commentaires sur le nivellement :** Fiche DDE**Référence nivelée :** Autre type de référence**Système altimétrique :** NGF IGN 1969 (système normal)**Altitude de la référence (en m) :** 76.500 m**Différence entre le niveau d'eau et la référence (en m) :** 1.470 m**Altitude calculée de l'eau (en m) :** 77.97

Vue du repère