

Commune : **CLARENSAC** | Rivière : **Le Rhony**

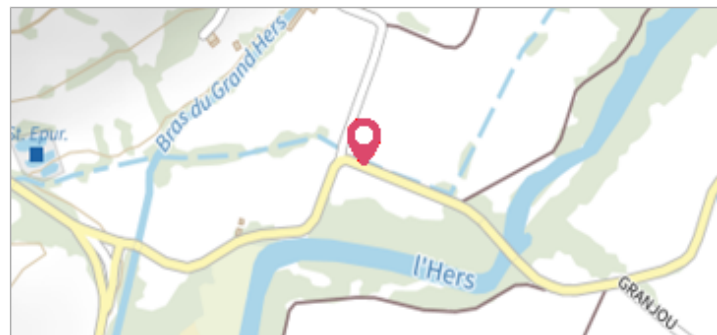
Le Serre - Chemin Font du Rouve

Commentaires : Piste cyclable

1 Repère(s) sur le site


GÉNÉRAL

Unité de gestion : Grand Delta
 Code : NOE_S_266 Date de mise à jour : 01/09/2017
 Auteur : NOE



GÉOLOCALISATION

Coordonnées WGS84 : X: 4.22917200 / Y: 43.82467400
 Coordonnées RGF93 (Lambert 93) X: 798886.48 / Y: 6303620.94
 Coordonnées RGF93 (ETRS89) : X: 4.229172 / Y: 43.824674
 Code Hydro: Y3520540 Rive de référence: Non renseigné




Octobre 1988 Altitude calculée de l'eau : **57.94 m**

Nature de l'inondation : **Débordement de cours d'eau** Nature du repère : **Repère normalisé (décret n°2005-233)**

Commentaires : Mur - pose SMBVV 2013 - plus d'informations : https://infogeo.gard.fr/Territoire/Fichiers/NOE/Reperes_fiches/266.pdf

GÉNÉRAL

Code : NOE_R_266_1 Date de mise à jour : 09/07/2021
 Auteur : NOE



MARQUE

Maximum de l'inondation : Oui
 Visibilité : Oui État du repère : Bon
 Pérennité : Longue Repère calculé : Non renseigné
 PHEC : Non renseigné

SOURCE DE REPÉRAGE : RECENSEMENT DES REPÈRES DE CRUES PRÉSENTS SUR LE DÉPARTEMENT DU GARD RÉALISÉ PAR L'OBSERVATOIRE DU RISQUE INONDATION -

Type de repérage : Source bibliographique
 Organisme(s) : Observatoire du risque inondation du département du Gard NOE

NIVELLEMENT INITIAL - 15/06/2011

Méthode : Non renseigné
 Commentaires sur le nivellement : OPSIA MEDITERRANEE
 Référence nivelée : Autre type de référence
 Système altimétrique : NGF IGN 1969 (système normal)
 Altitude de la référence (en m) : 57.740 m
 Différence entre le niveau d'eau et la référence (en m) : 0.200 m
 Altitude calculée de l'eau (en m) : 57.94