



Commune : **AIMARGUES**

Rivière : **Le Vidourle**

## 21 de la Rue de Marsillargues

**Commentaires :** Montant droit du portail de la Maison

**4** Repère(s) sur le site

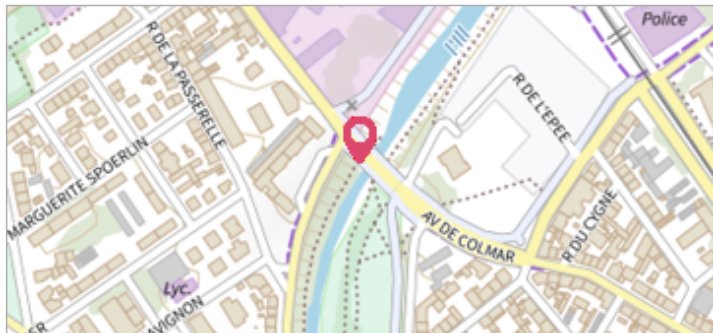
### GÉNÉRAL

**Unité de gestion :** Grand Delta

**Code :** NOE\_S\_153

**Date de mise à jour :** 01/09/2017

**Auteur :** NOE



Vue du site

### GÉOLOCALISATION

**Coordonnées WGS84 :** X: 4.20726900 / Y: 43.68236300

**Coordonnées RGF93 (Lambert 93) :** X: 797366.31 / Y: 6287780.74

**Coordonnées RGF93 (ETRS89) :** X: 4.207269 / Y: 43.682363

**Code Hydro:** Y34-0400

**Rive de référence:** Non renseigné



## Septembre 1907

Nature de l'inondation : **Débordement de cours d'eau**

Nature du repère : **Marque gravée**

**Commentaires :** Portail - ancien repère, non posé par SIAV - plus d'informations : [https://infogeo.gard.fr/Territoire/Fichiers/NOE/Reperes\\_fiches/153.pdf](https://infogeo.gard.fr/Territoire/Fichiers/NOE/Reperes_fiches/153.pdf)

### GÉNÉRAL

**Code :** NOE\_R\_153\_1

**Date de mise à jour :**

**Auteur :** NOE

27/01/2022

### MARQUE

**Maximum de l'inondation :** Oui

**Visibilité :** Non renseigné

**État du repère :** Non renseigné

**Pérennité :** Non renseigné

**Repère calculé :** Non renseigné

**PHEC :** Non renseigné

**SOURCE DE REPÉRAGE : RECENSEMENT DES REPÈRES DE CRUES PRÉSENTS SUR LE DÉPARTEMENT DU GARD RÉALISÉ PAR L'OBSERVATOIRE DU RISQUE INONDATION -**

**Type de repérage :** Source bibliographique

**Organisme(s) :** Observatoire du risque inondation du département du Gard NOE



Vue du repère

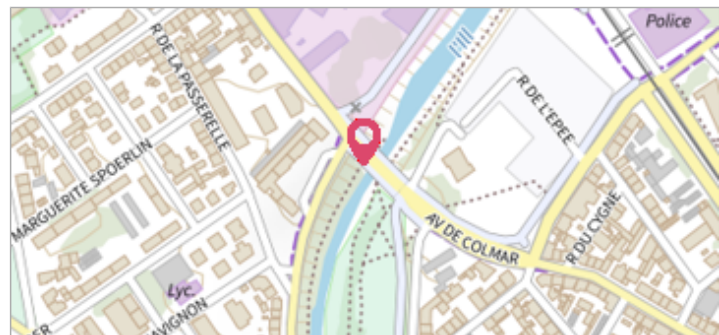
Commune : **AIMARGUES** | Rivière : **Le Vidourle**

**21 de la Rue de Marsillargues**

**Commentaires :** Montant droit du portail de la Maison **4** Repère(s) sur le site

**GÉNÉRAL**

**Unité de gestion :** Grand Delta  
**Code :** NOE\_S\_153 **Date de mise à jour :** 01/09/2017  
**Auteur :** NOE



**GÉOLOCALISATION**

**Coordonnées WGS84 :** X: 4.20726900 / Y: 43.68236300  
**Coordonnées RGF93 (Lambert 93) :** X: 797366.31 / Y: 6287780.74  
**Coordonnées RGF93 (ETRS89) :** X: 4.207269 / Y: 43.682363  
**Code Hydro:** Y34-0400 **Rive de référence:** Non renseigné


**Septembre 1933**

Nature de l'inondation : **Débordement de cours d'eau** Nature du repère : **Marque gravée**

**Commentaires :** Portail - ancien repère, non posé par SIAV - plus d'informations : [https://infogeo.gard.fr/Territoire/Fichiers/NOE/Reperes\\_fiches/153.pdf](https://infogeo.gard.fr/Territoire/Fichiers/NOE/Reperes_fiches/153.pdf)

**GÉNÉRAL**

**Code :** NOE\_R\_153\_2 **Date de mise à jour :** 27/01/2022  
**Auteur :** NOE



**MARQUE**

**Maximum de l'inondation :** Oui  
**Visibilité :** Non renseigné **État du repère :** Non renseigné  
**Pérennité :** Non renseigné **Repère calculé :** Non renseigné  
**PHEC :** Non renseigné

**SOURCE DE REPÉRAGE : RECENSEMENT DES REPÈRES DE CRUES PRÉSENTS SUR LE DÉPARTEMENT DU GARD RÉALISÉ PAR L'OBSERVATOIRE DU RISQUE INONDATION -**

**Type de repérage :** Source bibliographique  
**Organisme(s) :** Observatoire du risque inondation du département du Gard NOE

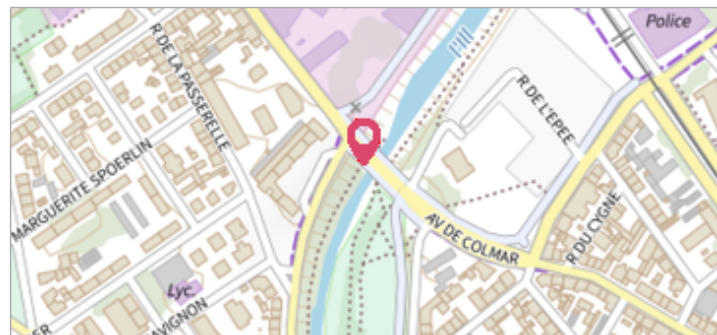
Commune : **AIMARGUES** | Rivière : **Le Vidourle**

**21 de la Rue de Marsillargues**

**Commentaires :** Montant droit du portail de la Maison **4** Repère(s) sur le site

**GÉNÉRAL**

**Unité de gestion :** Grand Delta  
**Code :** NOE\_S\_153 **Date de mise à jour :** 01/09/2017  
**Auteur :** NOE



**GÉOLOCALISATION**


**Coordonnées WGS84 :** X: 4.20726900 / Y: 43.68236300  
**Coordonnées RGF93 (Lambert 93) :** X: 797366.31 / Y: 6287780.74  
**Coordonnées RGF93 (ETRS89) :** X: 4.207269 / Y: 43.682363  
**Code Hydro:** Y34-0400 **Rive de référence:** Non renseigné

**Octobre 1958** Nature de l'inondation : **Débordement de cours d'eau** Nature du repère : **Marque gravée**

**Commentaires :** Portail - ancien repère, non posé par SIAV - plus d'informations : [https://infogeo.gard.fr/Territoire/Fichiers/NOE/Reperes\\_fiches/153.pdf](https://infogeo.gard.fr/Territoire/Fichiers/NOE/Reperes_fiches/153.pdf)

**GÉNÉRAL**

**Code :** NOE\_R\_153\_3 **Date de mise à jour :** 27/01/2022  
**Auteur :** NOE



**MARQUE**

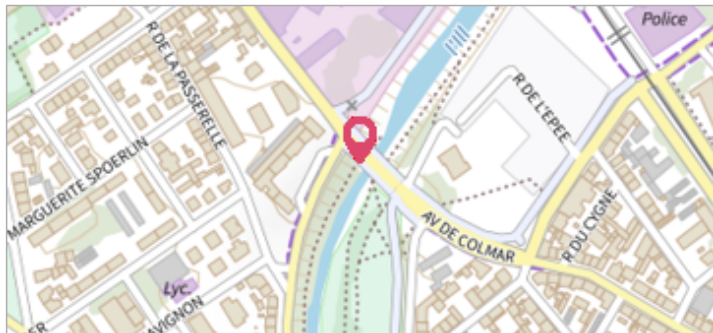
**Maximum de l'inondation :** Oui  
**Visibilité :** Non renseigné **État du repère :** Non renseigné  
**Pérennité :** Non renseigné **Repère calculé :** Non renseigné  
**PHEC :** Non renseigné

**SOURCE DE REPÉRAGE : RECENSEMENT DES REPÈRES DE CRUES PRÉSENTS SUR LE DÉPARTEMENT DU GARD RÉALISÉ PAR L'OBSERVATOIRE DU RISQUE INONDATION -**

**Type de repérage :** Source bibliographique  
**Organisme(s) :** Observatoire du risque inondation du département du Gard NOE

Commune : **AIMARGUES**Rivière : **Le Vidourle****21 de la Rue de Marsillargues****Commentaires** : Montant droit du portail de la Maison**4**

Repère(s) sur le site

**GÉNÉRAL****Unité de gestion** : Grand Delta**Code** : NOE\_S\_153**Date de mise à jour** : 01/09/2017**Auteur** : NOE

Vue du site

**GÉOLOCALISATION****Coordonnées WGS84** : X: 4.20726900 / Y: 43.68236300**Coordonnées RGF93 (Lambert 93)** X: 797366.31 / Y: 6287780.74**Coordonnées RGF93 (ETRS89)** : X: 4.207269 / Y: 43.682363**Code Hydro**: Y34-0400**Rive de référence**: Non renseigné**Septembre 2002**Nature de l'inondation : **Débordement de cours d'eau**Altitude calculée de l'eau : **7.24 m**Nature du repère : **Marque peinture ou encre****Commentaires** : Portail - ancien repère, non posé par SIAV - plus d'informations : [https://info.geo.gard.fr/Territoire/Fichiers/NOE/Reperes\\_fiches/153.pdf](https://info.geo.gard.fr/Territoire/Fichiers/NOE/Reperes_fiches/153.pdf)**GÉNÉRAL****Code** : NOE\_R\_153\_4**Date de mise à jour** :**Auteur** : NOE

24/04/2018

**MARQUE****Maximum de l'inondation** : Oui**Visibilité** : Non renseigné**État du repère** : Non renseigné**Pérennité** : Non renseigné**Repère calculé** : Non renseigné**PHEC** : Non renseigné**SOURCE DE REPÉRAGE : RECENSEMENT DES REPÈRES DE CRUES PRÉSENTS SUR LE DÉPARTEMENT DU GARD RÉALISÉ PAR L'OBSERVATOIRE DU RISQUE INONDATION -****Type de repérage** : Source bibliographique**Organisme(s)** : Observatoire du risque inondation du département du Gard NOE**NIVELLEMENT INITIAL SIEE****Méthode** : Non renseigné**Commentaires sur le nivellement** : La PHE a été déplacée du fait de la présence des repères relatifs à des crues précédentes sur le montant de ce portail. Le déplacement géographique d'un coté à l'autre de la rue n'influe pas sur la cote PHE de départ.**Référence nivelée** : Marque d'inondation**Système altimétrique** : NGF IGN 1969 (système normal)**Altitude de la référence (en m)** : 7.240 m**Altitude calculée de l'eau (en m)** : 7.24