Commune : **MOUSSAC** | Rivière : **Le Gard**

Bâtiment du Club House du Tennis

3 Repère(s) sur le site

GÉNÉRAL

Unité de gestion : Grand Delta
Code : NOE_S_88 **Date de mise à jour :** 01/09/2017
Auteur : NOE

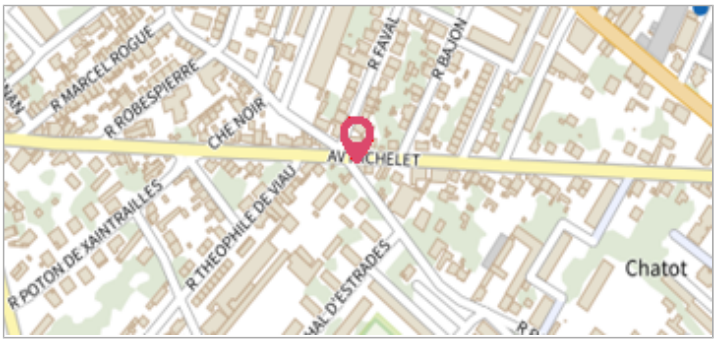

Vue du site

GÉOLOCALISATION

Coordonnées WGS84 : X: 4.22658300 / Y: 43.97914700
Coordonnées RGF93 (Lambert 93) X: 798411.59 / Y: 6320780.47
Coordonnées RGF93 (ETRS89) : X: 4.226583 / Y: 43.979147
Code Hydro: V71-0400 **Rive de référence:** Non renseigné

30 Septembre 1958

Altitude calculée de l'eau : **75.43 m**

Nature de l'inondation : **Débordement de cours d'eau**

Nature du repère : **Repère normalisé (décret n°2005-233)**

Commentaires : Mur - pose SMAGE - plus d'informations : https://infogeo.gard.fr/Territoire/Fichiers/NOE/Reperes_fiches/88.pdf

GÉNÉRAL

Code : NOE_R_88_1 **Date de mise à jour :** 19/02/2018
Auteur : NOE

Vue du repère

MARQUE

Maximum de l'inondation : Oui
Visibilité : Oui **État du repère :** Bon
Pérennité : Longue **Repère calculé :** Non renseigné
PHEC : Non renseigné

SOURCE DE REPÉRAGE : RECENSEMENT DES REPÈRES DE CRUES PRÉSENTS SUR LE DÉPARTEMENT DU GARD RÉALISÉ PAR L'OBSERVATOIRE DU RISQUE INONDATION -

Type de repérage : Source bibliographique
Organisme : Observatoire du risque inondation du département du Gard NOE

NIVELLEMENT INITIAL - 01/01/2006

Méthode : Non renseigné
Référence nivelée : Marque d'inondation
Système altimétrique : NGF IGN 1969 (système normal)
Altitude de la référence (en m) : 75.430 m
Altitude calculée de l'eau (en m) : 75.43

Commune : **MOUSSAC** | Rivière : **Le Gard**

Bâtiment du Club House du Tennis

3 Repère(s) sur le site

GÉNÉRAL

Unité de gestion : Grand Delta
Code : NOE_S_88 **Date de mise à jour :** 01/09/2017
Auteur : NOE

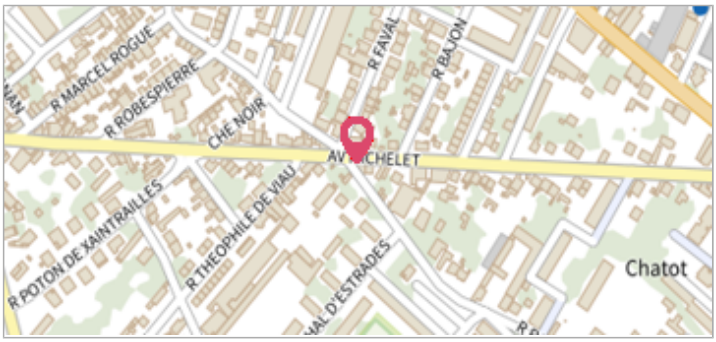

Vue du site

GÉOLOCALISATION

Coordonnées WGS84 : X: 4.22658300 / Y: 43.97914700
Coordonnées RGF93 (Lambert 93) X: 798411.59 / Y: 6320780.47
Coordonnées RGF93 (ETRS89) : X: 4.226583 / Y: 43.979147
Code Hydro: V71-0400 **Rive de référence:** Non renseigné

4 Octobre 1958

Altitude calculée de l'eau : **74.6 m**

Nature de l'inondation : **Débordement de cours d'eau**

Nature du repère : **Repère normalisé (décret n°2005-233)**

Commentaires : Mur - pose SMAGE - plus d'informations : https://infogeo.gard.fr/Territoire/Fichiers/NOE/Reperes_fiches/88.pdf

GÉNÉRAL

Code : NOE_R_88_2 **Date de mise à jour :** 17/04/2018
Auteur : NOE

Vue du repère

MARQUE

Maximum de l'inondation : Oui
Visibilité : Oui **État du repère :** Bon
Pérennité : Longue **Repère calculé :** Non renseigné
PHEC : Non renseigné

SOURCE DE REPÉRAGE : RECENSEMENT DES REPÈRES DE CRUES PRÉSENTS SUR LE DÉPARTEMENT DU GARD RÉALISÉ PAR L'OBSERVATOIRE DU RISQUE INONDATION -

Type de repérage : Source bibliographique
Organisme : Observatoire du risque inondation du département du Gard NOE

NIVELLEMENT INITIAL - 01/01/2006

Méthode : Non renseigné
Référence nivelée : Marque d'inondation
Système altimétrique : NGF IGN 1969 (système normal)
Altitude de la référence (en m) : 74.600 m
Altitude calculée de l'eau (en m) : 74.6

Commune : **MOUSSAC** | Rivière : **Le Gard**

Bâtiment du Club House du Tennis

3 Repère(s) sur le site

GÉNÉRAL

Unité de gestion : Grand Delta
Code : NOE_S_88 **Date de mise à jour :** 01/09/2017
Auteur : NOE

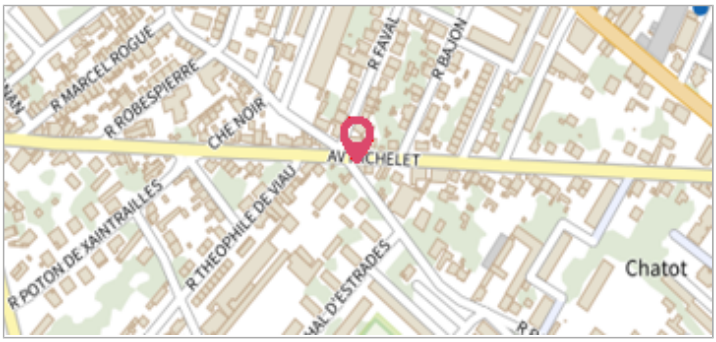

Vue du site

GÉOLOCALISATION

Coordonnées WGS84 : X: 4.22658300 / Y: 43.97914700
Coordonnées RGF93 (Lambert 93) X: 798411.59 / Y: 6320780.47
Coordonnées RGF93 (ETRS89) : X: 4.226583 / Y: 43.979147
Code Hydro: V71-0400 **Rive de référence:** Non renseigné

Septembre 2002

Altitude calculée de l'eau : **75.18 m**

Nature de l'inondation : **Débordement de cours d'eau**

Nature du repère : **Repère normalisé (décret n°2005-233)**

Commentaires : Mur - pose SMAGE - plus d'informations : https://infogeo.gard.fr/Territoire/Fichiers/NOE/Reperes_fiches/88.pdf

GÉNÉRAL

Code : NOE_R_88_3 **Date de mise à jour :** 17/04/2018
Auteur : NOE

Vue du repère

MARQUE

Maximum de l'inondation : Oui
Visibilité : Oui **État du repère :** Bon
Pérennité : Longue **Repère calculé :** Non renseigné
PHEC : Non renseigné

SOURCE DE REPÉRAGE : RECENSEMENT DES REPÈRES DE CRUES PRÉSENTS SUR LE DÉPARTEMENT DU GARD RÉALISÉ PAR L'OBSERVATOIRE DU RISQUE INONDATION -

Type de repérage : Source bibliographique
Organisme : Observatoire du risque inondation du département du Gard NOE

NIVELLEMENT INITIAL - 01/01/2006

Méthode : Non renseigné
Référence nivelée : Marque d'inondation
Système altimétrique : NGF IGN 1969 (système normal)
Altitude de la référence (en m) : 75.180 m
Altitude calculée de l'eau (en m) : 75.18