
Commune : **MONTFRIN**

Rivière : **Le Gard**

Entrée lotissement - 21 Rue des Solstices

2 Repère(s) sur le site

GÉNÉRAL

Unité de gestion : Grand Delta

Code : NOE_S_81 Date de mise à jour : 01/09/2017

Auteur : NOE



GÉOLOCALISATION


Coordonnées WGS84 : X: 4.60815900 / Y: 43.87588200

Coordonnées RGF93 (Lambert 93) X: 829256.26 / Y: 6309857.88

Coordonnées RGF93 (ETRS89) : X: 4.608159 / Y: 43.875882

Code Hydro: V71-0400 Rive de référence: Non renseigné




9 Septembre 2002

Altitude calculée de l'eau : **14.75 m**

Nature de l'inondation : **Débordement de cours d'eau**

Nature du repère : **Repère normalisé (décret n°2005-233)**

Commentaires : Totem - pose SMAGE: 2002 (Gardons) + 2003 (Rhône) - plus d'informations : https://infogeo.gard.fr/Territoire/Fichiers/NOE/Reperes_fiches/81.pdf

GÉNÉRAL

Code : NOE_R_81_1 Date de mise à jour : 19/02/2018

Auteur : NOE



MARQUE

Maximum de l'inondation : Oui

Visibilité : Oui État du repère : Bon

Pérennité : Longue Repère calculé : Non renseigné

PHEC : Non renseigné

SOURCE DE REPÉRAGE : RECENSEMENT DES REPÈRES DE CRUES PRÉSENTS SUR LE DÉPARTEMENT DU GARD RÉALISÉ PAR L'OBSERVATOIRE DU RISQUE INONDATION -

Type de repérage : Source bibliographique

Organisme : Observatoire du risque inondation du département du Gard NOE

NIVELLEMENT INITIAL - 01/01/2006


Méthode : Non renseigné

Référence nivelée : Marque d'inondation

Système altimétrique : NGF IGN 1969 (système normal)

Altitude de la référence (en m) : 14.750 m

Altitude calculée de l'eau (en m) : 14.75


Commune : **MONTFRIN**

Rivière : **Le Gard**

Entrée lotissement - 21 Rue des Solstices

2 Repère(s) sur le site

GÉNÉRAL

Unité de gestion : Grand Delta

Code : NOE_S_81 Date de mise à jour : 01/09/2017

Auteur : NOE



GÉOLOCALISATION


Coordonnées WGS84 : X: 4.60815900 / Y: 43.87588200

Coordonnées RGF93 (Lambert 93) X: 829256.26 / Y: 6309857.88

Coordonnées RGF93 (ETRS89) : X: 4.608159 / Y: 43.875882

Code Hydro: V71-0400 Rive de référence: Non renseigné




4 Décembre 2003

Nature de l'inondation : **Débordement de cours d'eau**

Nature du repère : **Repère normalisé (décret n°2005-233)**

Commentaires : Totem - pose SMAGE: 2002 (Gardons) + 2003 (Rhône) - plus d'informations : https://infogeo.gard.fr/Territoire/Fichiers/NOE/Reperes_fiches/81.pdf

GÉNÉRAL

Code : NOE_R_81_2 Date de mise à jour : 24/04/2018

Auteur : NOE



MARQUE

Maximum de l'inondation : Oui

Visibilité : Oui État du repère : Bon

Pérennité : Longue Repère calculé : Non renseigné

PHEC : Non renseigné

SOURCE DE REPÉRAGE : RECENSEMENT DES REPÈRES DE CRUES PRÉSENTS SUR LE DÉPARTEMENT DU GARD RÉALISÉ PAR L'OBSERVATOIRE DU RISQUE INONDATION -

Type de repérage : Source bibliographique

Organisme : Observatoire du risque inondation du département du Gard NOE