

Commune : **GENERARGUES**

Rivière : **Le Gard**

La Viala et la Rodo

Commentaires : Moulin à huile

2 Repère(s) sur le site

GÉNÉRAL

Unité de gestion : Grand Delta
Code : NOE_S_68
Auteur : NOE


Date de mise à jour : 01/09/2017



GÉOLOCALISATION

Coordonnées WGS84 : X: 3.98662400 / Y: 44.08616200
Coordonnées RGF93 (Lambert 93) X: 779011.68 / Y: 6332400.19
Coordonnées RGF93 (ETRS89) : X: 3.986624 / Y: 44.086162
Code Hydro: V71-0400 Rive de référence: Non renseigné





Septembre 1958
Nature de l'inondation : **Débordement de cours d'eau**

Nature du repère : **Marque peinture ou encre**

Commentaires : plus d'informations : https://infogeo.gard.fr/Territoire/Fichiers/NOE/Reperes_fiches/68.pdf

GÉNÉRAL

Code : NOE_R_68_1
Auteur : NOE

Date de mise à jour : 12/07/2018




MARQUE

Maximum de l'inondation : Oui
Visibilité : Non renseigné
Pérennité : Non renseigné
PHEC : Non renseigné

État du repère : Non renseigné
Repère calculé : Non renseigné

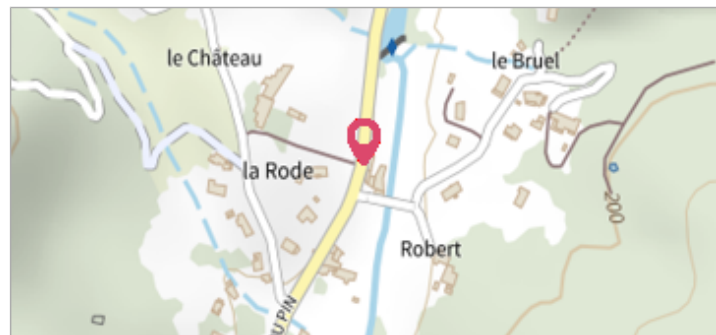
SOURCE DE REPÉRAGE : RECENSEMENT DES REPÈRES DE CRUES PRÉSENTS SUR LE DÉPARTEMENT DU GARD RÉALISÉ PAR L'OBSERVATOIRE DU RISQUE INONDATION -

Type de repérage : Source bibliographique
Organisme : Observatoire du risque inondation du département du Gard NOE

	Commune : GENERARGUES La Viala et la Rodo	Rivière : Le Gard	
Commentaires : Moulin à huile		2	Repère(s) sur le site

GÉNÉRAL


Unité de gestion : Grand Delta
Code : NOE_S_68 **Date de mise à jour :** 01/09/2017
Auteur : NOE



GÉOLOCALISATION


Coordonnées WGS84 : X: 3.98662400 / Y: 44.08616200
Coordonnées RGF93 (Lambert 93) : X: 779011.68 / Y: 6332400.19
Coordonnées RGF93 (ETRS89) : X: 3.986624 / Y: 44.086162
Code Hydro: V71-0400 **Rive de référence:** Non renseigné



	9 Septembre 2002 Nature de l'inondation : Débordement de cours d'eau	Altitude calculée de l'eau : 159.3 m Nature du repère : Repère normalisé (décret n°2005-233)
Commentaires : Mur - pose SMAGE 2002, ancien repère 1958 - plus d'informations : https://info.geo.gard.fr/Territoire/Fichiers/NOE/Reperes_fiches/68.pdf		

GÉNÉRAL

Code : NOE_R_68_2 **Date de mise à jour :** 12/11/2019
Auteur : NOE



MARQUE

Maximum de l'inondation : Oui
Visibilité : Oui **État du repère :** Bon
Pérennité : Longue **Repère calculé :** Non renseigné
PHEC : Non renseigné

SOURCE DE REPÉRAGE : RECENSEMENT DES REPÈRES DE CRUES PRÉSENTS SUR LE DÉPARTEMENT DU GARD RÉALISÉ PAR L'OBSERVATOIRE DU RISQUE INONDATION -

Type de repérage : Source bibliographique
Organisme : Observatoire du risque inondation du département du Gard NOE

NIVELLEMENT INITIAL - 01/01/2006

Méthode : Non renseigné
Référence nivelée : Marque d'inondation
Système altimétrique : NGF IGN 1969 (système normal)
Altitude de la référence (en m) : 159.300 m
Altitude calculée de l'eau (en m) : 159.3