

Commune : **L'ESTRECHURE**

Rivière : **Le Gardon de Saint-Jean**

L'Estréchure

Commentaires : Mur maison village D907

2 Repère(s) sur le site

GÉNÉRAL

Unité de gestion : Grand Delta
Code : NOE_S_62
Auteur : NOE

Date de mise à jour : 01/09/2017




GÉOLOCALISATION

Coordonnées WGS84 : X: 3.78167300 / Y: 44.10849800
Coordonnées RGF93 (Lambert 93) : X: 762574.66 / Y: 6334697.95
Coordonnées RGF93 (ETRS89) : X: 3.781673 / Y: 44.108498
Code Hydro: V7130500 **Rive de référence:** Non renseigné



Vue du site



Septembre 2002

Nature de l'inondation : **Débordement de cours d'eau**

Nature du repère : **Marque peinture ou encre**

Commentaires : Mur intérieur - plus d'informations : https://infogeo.gard.fr/Territoire/Fichiers/NOE/Reperes_fiches/62.pdf

GÉNÉRAL

Code : NOE_R_62_1
Auteur : NOE

Date de mise à jour : 09/09/2019



Vue du repère




MARQUE

Maximum de l'inondation : Oui
Visibilité : Non renseigné **État du repère :** Non renseigné
Pérennité : Non renseigné **Repère calculé :** Non renseigné
PHEC : Non renseigné

SOURCE DE REPÉRAGE : RECENSEMENT DES REPÈRES DE CRUES PRÉSENTS SUR LE DÉPARTEMENT DU GARD RÉALISÉ PAR L'OBSERVATOIRE DU RISQUE INONDATION -

Type de repérage : Source bibliographique
Organisme : Observatoire du risque inondation du département du Gard NOE



Commune : **L'ESTRECHURE**

Rivière : **Le Gardon de Saint-Jean**

L'Estréchure

Commentaires : Mur maison village D907

2 Repère(s) sur le site

GÉNÉRAL

Unité de gestion : Grand Delta
Code : NOE_S_62
Auteur : NOE


Date de mise à jour : 01/09/2017



GÉOLOCALISATION

Coordonnées WGS84 : X: 3.78167300 / Y: 44.10849800
Coordonnées RGF93 (Lambert 93) : X: 762574.66 / Y: 6334697.95
Coordonnées RGF93 (ETRS89) : X: 3.781673 / Y: 44.108498
Code Hydro: V7130500 **Rive de référence:** Non renseigné





1958

Nature de l'inondation : **Débordement de cours d'eau**


Nature du repère : **Marque peinture ou encre**

Commentaires : Mur intérieur - plus d'informations : https://infogeo.gard.fr/Territoire/Fichiers/NOE/Reperes_fiches/62.pdf

GÉNÉRAL

Code : NOE_R_62_2
Auteur : NOE

Date de mise à jour : 19/02/2018



MARQUE

Maximum de l'inondation : Oui
Visibilité : Non renseigné **État du repère :** Non renseigné
Pérennité : Non renseigné **Repère calculé :** Non renseigné
PHEC : Non renseigné

SOURCE DE REPÉRAGE : RECENSEMENT DES REPÈRES DE CRUES PRÉSENTS SUR LE DÉPARTEMENT DU GARD RÉALISÉ PAR L'OBSERVATOIRE DU RISQUE INONDATION -

Type de repérage : Source bibliographique
Organisme : Observatoire du risque inondation du département du Gard NOE