
Commune : **THOIRAS-CORBES**

Rivière : **Le Gardon de Saint-Jean**

Auberge du Temps D284 - Le Moulin de Corbès

2 Repère(s) sur le site

GÉNÉRAL

Unité de gestion : Grand Delta

Code : NOE_S_52 Date de mise à jour : 01/09/2017

Auteur : NOE



GÉOLOCALISATION

Coordonnées WGS84 : X: 3.96219700 / Y: 44.07471100


Coordonnées RGF93 (Lambert 93) X: 777071.1 / Y: 6331103.85

Coordonnées RGF93 (ETRS89) : X: 3.962197 / Y: 44.074711

Code Hydro: V7130500 Rive de référence: Non renseigné



Vue du site


Septembre 1958

Nature de l'inondation : **Débordement de cours d'eau**

Nature du repère : **Marque peinture ou encre**

Commentaires : Mur - Pour le niveau d'eau en 1958, il y a une trace visible (rouge) sur cette même façade - ancien repère 1958 + pose CA Alès 2002 - plus d'informations : https://infogeo.gard.fr/Territoire/Fichiers/NOE/Reperes_fiches/52.pdf

GÉNÉRAL

Code : NOE_R_52_1 Date de mise à jour : 19/02/2018

Auteur : NOE



Vue du repère

MARQUE

Maximum de l'inondation : Oui

Visibilité : Non renseigné État du repère : Non renseigné


Pérennité : Non renseigné Repère calculé : Non renseigné

PHEC : Non renseigné

SOURCE DE REPÉRAGE : RECENSEMENT DES REPÈRES DE CRUES PRÉSENTS SUR LE DÉPARTEMENT DU GARD RÉALISÉ PAR L'OBSERVATOIRE DU RISQUE INONDATION -

Type de repérage : Source bibliographique

Organisme : Observatoire du risque inondation du département du Gard NOE


Commune : **THOIRAS-CORBES**

Rivière : **Le Gardon de Saint-Jean**

Auberge du Temps D284 - Le Moulin de Corbès

2 Repère(s) sur le site

GÉNÉRAL

Unité de gestion : Grand Delta

Code : NOE_S_52 **Date de mise à jour :** 01/09/2017

Auteur : NOE



GÉOLOCALISATION

Coordonnées WGS84 : X: 3.96219700 / Y: 44.07471100


Coordonnées RGF93 (Lambert 93) : X: 777071.1 / Y: 6331103.85

Coordonnées RGF93 (ETRS89) : X: 3.962197 / Y: 44.074711

Code Hydro: V7130500 **Rive de référence:** Non renseigné



Vue du site


Septembre 2002

Nature de l'inondation : **Débordement de cours d'eau**


Nature du repère : **Repère normalisé (décret n°2005-233)**

Commentaires : Mur - Pour le niveau en 2002, l'eau est venue lécher la 3ième marche de l'escalier présent à l'entrée de l'établissement - pose CA Alès 2002 - plus d'informations : https://infogeo.gard.fr/Territoire/Fichiers/NOE/Reperes_fiches/52.pdf

GÉNÉRAL

Code : NOE_R_52_2 **Date de mise à jour :** 12/11/2019

Auteur : NOE



MARQUE

Maximum de l'inondation : Oui

Visibilité : Oui **État du repère :** Bon

Pérennité : Longue **Repère calculé :** Non renseigné

PHEC : Non renseigné

SOURCE DE REPÉRAGE : RECENSEMENT DES REPÈRES DE CRUES PRÉSENTS SUR LE DÉPARTEMENT DU GARD RÉALISÉ PAR L'OBSERVATOIRE DU RISQUE INONDATION -

Type de repérage : Source bibliographique

Organisme : Observatoire du risque inondation du département du Gard NOE