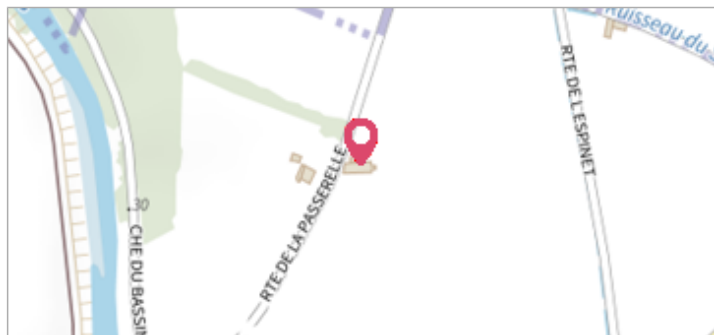
	Commune : CADEROUSSE	Rivière : Le Rhône
5091 Le Meautens		
Commentaires : Adresse approximative (BD ADRESSE au plus proche voisin). Maison	4	Repère(s) sur le site


GÉNÉRAL
Unité de gestion : Grand Delta
Code : R2003_S_PHE_375
Date de mise à jour : 20/01/2017
Auteur : SPC GD



GÉOLOCALISATION
Coordonnées WGS84 : X: 4.73768800 / Y: 44.13678900
Coordonnées RGF93 (Lambert 93) X: 839027.65 / Y: 6339061.31
Coordonnées RGF93 (ETRS89) : X: 4.737688 / Y: 44.136789
Code Hydro : V---0000
Rive de référence : Non renseigné




Vue du site

	1960	Altitude calculée de l'eau : 33.97 m
Nature de l'inondation : Débordement de cours d'eau		Nature du repère : Non renseigné

Commentaires : 84_Caderousse_Aygues_1960 - http://carmen.developpement-durable.gouv.fr/IHM/metadata/PACA/Publication/Marques_Crues/Technique/84_Caderousse_Aygues_1960.pdf

GÉNÉRAL
Code : R2003_S_PHE_375_c
Date de mise à jour :
Auteur : DREAL PACA
11/02/2021



MARQUE
Maximum de l'inondation : Oui
Visibilité : Non renseigné
État du repère : Non renseigné
Pérennité : Non renseigné
Repère calculé : Non renseigné
PHEC : Non renseigné

SOURCE DE REPÉRAGE : REPÈRES DE CRUES ISSUS DU RECENSEMENT MENÉ PAR LA DREAL PACA -
Type de repérage : Source bibliographique
Organisme : DREAL Provence-Alpes-Cote d'Azur

NIVELLEMENT INITIAL
Méthode : Non renseigné
Référence nivelée : Autre type de référence
Système altimétrique : NGF IGN 1969 (système normal)
Altitude de la référence (en m) : 33.220 m
Différence entre le niveau d'eau et la référence (en m) : 0.750 m
Altitude calculée de l'eau (en m) : 33.97 m