
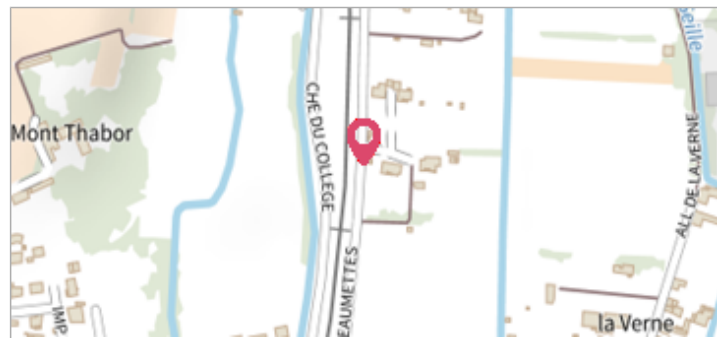


|   |                             |                                |
|---|-----------------------------|--------------------------------|
|                                    | Commune : <b>BEDARRIDES</b> | Rivière : <b>L' Ouvèze</b>     |
| <h2>16 Chemin des Beaumettes</h2>   |                             |                                |
| <b>Commentaires :</b> L'adresse du titre est obtenue par croisement entre la BD Adresse et les coordonnées du site. |                             | <b>1</b> Repère(s) sur le site |

**GÉNÉRAL**

---


**Unité de gestion :** Grand Delta  
**Code :** RepCrue\_PACA84\_1591      **Date de mise à jour :** 28/08/2017  
**Auteur :** DREAL PACA



**GÉOLOCALISATION**

---

**Coordonnées WGS84 :** X: 4.89478264 / Y: 44.04605790  
**Coordonnées RGF93 (Lambert 93)** X: 851835.93 / Y: 6329272.48  
**Coordonnées RGF93 (ETRS89)** : X: 4.8947826 / Y: 44.0460579  
**Code Hydro:** V6--0200      **Rive de référence:** Non renseigné



|   |                            |   |
|---|----------------------------|---|
|  | <h2>22 Septembre 1992</h2> | Altitude calculée de l'eau : <b>non déterminé</b> |
| Nature de l'inondation : <b>Débordement de cours d'eau</b>                          |                            | Nature du repère : <b>Laisse d'inondation</b>     |

**Commentaires :** 84\_Bedarrides\_Ouveze\_1992-09\_38 - [http://carmen.developpement-durable.gouv.fr/IHM/metadata/PACA/Publication/Marques\\_Crues/Technique/84\\_Bedarrides\\_Ouveze\\_1992-09\\_38.pdf](http://carmen.developpement-durable.gouv.fr/IHM/metadata/PACA/Publication/Marques_Crues/Technique/84_Bedarrides_Ouveze_1992-09_38.pdf)

**GÉNÉRAL**

---

**Code :** RepCrue\_PACA84\_1591\_1      **Date de mise à jour :** 11/02/2021  
**Auteur :** DREAL PACA



**MARQUE**

---

**Maximum de l'inondation :** Oui  
**Visibilité :** Non renseigné      **État du repère :** Non renseigné  
**Pérennité :** Non renseigné      **Repère calculé :** Non renseigné  
**PHEC :** Non renseigné

**SOURCE DE REPÉRAGE : REPÈRES DE CRUES ISSUS DU RECENSEMENT MENÉ PAR LA DREAL PACA -**

---

**Type de repérage :** Source bibliographique  
**Organisme :** DREAL Provence-Alpes-Cote d'Azur

**NIVELLEMENT INITIAL**

---

**Méthode :** Non renseigné  
**Référence nivelée :** Autre type de référence  
**Système altimétrique :** NGF IGN 1969 (système normal)  
**Différence entre le niveau d'eau et la référence (en m) :** 1.900 m