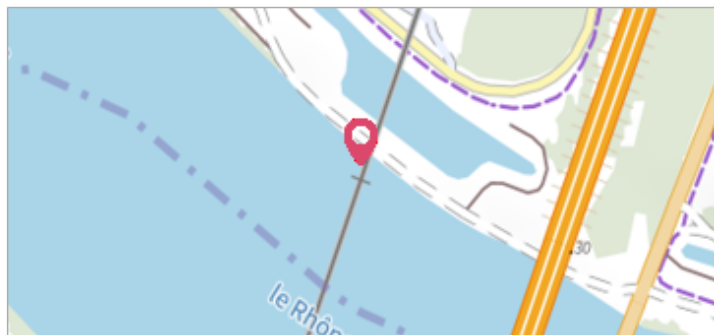

	Commune : ORANGE	Rivière : Le Rhône
Proche du 9001 Montfaucon #3		
Commentaires : L'adresse du titre est obtenue par croisement entre la BD Adresse et les coordonnées du site.		1 Repère(s) sur le site


GÉNÉRAL	
Unité de gestion : Grand Delta	
Code : RepCrue_PACA84_1407	Date de mise à jour : 28/08/2017
Auteur : DREAL PACA	



GÉOLOCALISATION	
Coordonnées WGS84 : X: 4.76615684 / Y: 44.07429630	
Coordonnées RGF93 (Lambert 93) : X: 841460.28 / Y: 6332170.28	
Coordonnées RGF93 (ETRS89) : X: 4.7661568 / Y: 44.0742963	
Code Hydro: V---0000	Rive de référence: Non renseigné

	12 Novembre 2002		Altitude calculée de l'eau : 28.5 m
	Nature de l'inondation : Débordement de cours d'eau		Nature du repère : Non renseigné
Commentaires : 84_Orange_Rhone_2002-11 - http://carmen.developpement-durable.gouv.fr/IHM/metadata/PACA/Publication/Marques_Crues/Technique/84_Orange_Rhone_2002-11.pdf			

GÉNÉRAL	
Code : RepCrue_PACA84_1407_1	Date de mise à jour :
Auteur : DREAL PACA	11/02/2021



MARQUE	
Maximum de l'inondation : Oui	
Visibilité : Non renseigné	État du repère : Non renseigné
Pérennité : Non renseigné	Repère calculé : Non renseigné
PHEC : Non renseigné	

SOURCE DE REPÉRAGE : REPÈRES DE CRUES ISSUS DU RECENSEMENT MENÉ PAR LA DREAL PACA -	
Type de repérage : Source bibliographique	
Organisme : DREAL Provence-Alpes-Cote d'Azur	

NIVELLEMENT INITIAL	
Méthode : Non renseigné	
Référence nivelée : Marque d'inondation	
Système altimétrique : NGF IGN 1969 (système normal)	
Altitude de la référence (en m) : 28.500 m	
Altitude calculée de l'eau (en m) : 28.5	