	Commune : SAINT-ETIENNE-DU-GRES	2 Repère(s) sur le site
<h2 style="margin: 0;">7 A Chemin des Forets</h2>		
Commentaires : Canal du vigueirat L'adresse du titre est obtenue par croisement entre la BD Adresse et les coordonnées du site.		


GÉNÉRAL

Unité de gestion : Grand Delta
Code : RepCrue_PACA13_639 **Date de mise à jour :** 28/08/2017
Auteur : DREAL PACA



GÉOLOCALISATION

Coordonnées WGS84 : X: 4.71557965 / Y: 43.78331730
Coordonnées RGF93 (Lambert 93) : X: 838112.37 / Y: 6299755.9
Coordonnées RGF93 (ETRS89) : X: 4.7155797 / Y: 43.7833173

	1951 Nature de l'inondation : Débordement de cours d'eau	Altitude calculée de l'eau : non déterminé Nature du repère : Non renseigné
---	---	--

Commentaires : 13_StEtienneDuGres_Vigueirat_1951 - http://carmen.developpement-durable.gouv.fr/IHM/metadata/PACA/Publication/Marques_Cruces/Technique/13_StEtienneDuGres_Vigueirat_1951.pdf

GÉNÉRAL

Code : RepCrue_PACA13_639_1 **Date de mise à jour :** 11/02/2021
Auteur : DREAL PACA



MARQUE


Maximum de l'inondation : Oui
Visibilité : Non renseigné **État du repère :** Non renseigné
Pérennité : Non renseigné **Repère calculé :** Non renseigné
PHEC : Non renseigné

SOURCE DE REPÉRAGE : REPÈRES DE CRUES ISSUS DU RECENSEMENT MENÉ PAR LA DREAL PACA -

Type de repérage : Source bibliographique
Organisme(s) : DREAL Provence-Alpes-Cote d'Azur

NIVELLEMENT INITIAL

Méthode : Non renseigné
Référence nivelée : Autre type de référence
Système altimétrique : NGF IGN 1969 (système normal)
Différence entre le niveau d'eau et la référence (en m) : 0.200 m

 Commune : SAINT-ETIENNE-DU-GRES	7 A Chemin des Forets
Commentaires : Canal du vigueirat L'adresse du titre est obtenue par croisement entre la BD Adresse et les coordonnées du site.	2 Repère(s) sur le site


GÉNÉRAL

Unité de gestion : Grand Delta
Code : RepCrue_PACA13_639 **Date de mise à jour :** 28/08/2017
Auteur : DREAL PACA



GÉOLOCALISATION


Coordonnées WGS84 : X: 4.71557965 / Y: 43.78331730
Coordonnées RGF93 (Lambert 93) X: 838112.37 / Y: 6299755.9
Coordonnées RGF93 (ETRS89) : X: 4.7155797 / Y: 43.7833173

 Décembre 2003	Altitude calculée de l'eau : non déterminé
Nature de l'inondation : Débordement de cours d'eau	Nature du repère : Non renseigné

Commentaires : 13_StEtienneDuGres_Vigueirat_2003-12_2 - http://carmen.developpement-durable.gouv.fr/IHM/metadata/PACA/Publication/Marques_Cruces/Technique/13_StEtienneDuGres_Vigueirat_2003-12_2.pdf

GÉNÉRAL

Code : RepCrue_PACA13_639_2 **Date de mise à jour :** 11/02/2021
Auteur : DREAL PACA



MARQUE

Maximum de l'inondation : Oui
Visibilité : Non renseigné **État du repère :** Non renseigné
Pérennité : Non renseigné **Repère calculé :** Non renseigné
PHEC : Non renseigné

SOURCE DE REPÉRAGE : REPÈRES DE CRUES ISSUS DU RECENSEMENT MENÉ PAR LA DREAL PACA -

Type de repérage : Source bibliographique
Organisme(s) : DREAL Provence-Alpes-Cote d'Azur

NIVELLEMENT INITIAL

Méthode : Non renseigné
Référence nivelée : Autre type de référence
Système altimétrique : NGF IGN 1969 (système normal)
Différence entre le niveau d'eau et la référence (en m) : 0.700 m