



| | | |
|---|--|--------------------------------|
|  | Commune : SAINT-MARTIN-LA-GARENNE | Rivière : La Seine |
| 9001 Centrale Hydroélectrique | | |
| Commentaires : Sur la rive droite du fleuve la Seine | | 1 Repère(s) sur le site |


GÉNÉRAL

Unité de gestion : Seine moyenne-Yonne-Loing
Code : IGN_S_K.D.L3-4-II **Date de mise à jour** : 01/08/2017
Auteur : IGN



GÉOLOCALISATION

Coordonnées WGS84 : X: 1.61992000 / Y: 49.02827600
Coordonnées RGF93 (Lambert 93) X: 599077.17 / Y: 6881813.28
Coordonnées RGF93 (ETRS89) : X: 1.61992 / Y: 49.028276
Code Hydro: ----0010 **Rive de référence**: Droite

| | | |
|---|------------------------|---|
|  | 31 Janvier 1910 | Altitude calculée de l'eau : 19.75 m |
| Nature de l'inondation : Débordement de cours d'eau | | Nature du repère : Plaque |

Commentaires : Mur d'appui du barrage de Sandrancourt, pied droit de la culée aval, face fleuve

GÉNÉRAL

Code : IGN_R_K.D.L3-4-II_1 **Date de mise à jour** : 17/04/2018
Auteur : IGN



MARQUE

Maximum de l'inondation : Oui
Visibilité : Non renseigné **État du repère** : Bon
Pérennité : Non renseigné **Repère calculé** : Non renseigné
PHEC : Non renseigné

SOURCE DE REPÉRAGE : RECENSEMENT DE REPÈRES DE CRUES ISSUS DE LA BASE DE DONNÉES GÉODÉSIQUE DE L'IGN - 27/02/2017

Type de repérage : Source bibliographique
Organisme(s) : IGN

NIVELLEMENT INITIAL - 01/01/1971

Méthode : Non renseigné
Organisme : IGN
Commentaires sur le nivellement : A proximité de l'ouverture
Référence nivelée : Marque d'inondation
Système altimétrique : NGF IGN 1969 (système normal)
Altitude de la référence (en m) : 19.750 m
Altitude calculée de l'eau (en m) : 19.75 m