
Commune : **ESCOLIVES-SAINTÉ-CAMILLE**

Rivière : **L'Yonne**

4 Rue du Saulce #3

Commentaires : Sur la rive gauche du serein

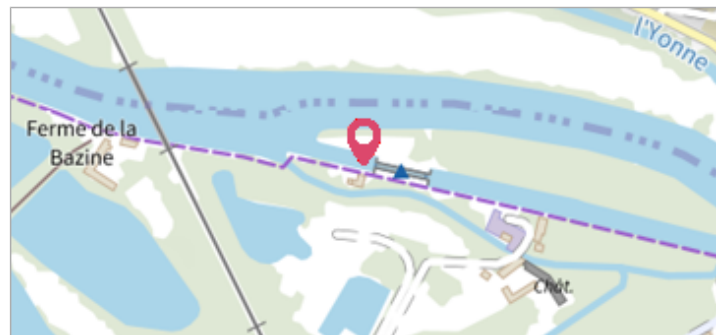
2 Repère(s) sur le site

GÉNÉRAL

Unité de gestion : Seine moyenne-Yonne-Loing

Code : IGN_S_Z.G.03-14 **Date de mise à jour** : 01/08/2017

Auteur : IGN



GÉOLOCALISATION

Coordonnées WGS84 : X: 3.61685500 / Y: 47.72401800

Coordonnées RGF93 (Lambert 93) X: 746243.88 / Y: 6736139.16

Coordonnées RGF93 (ETRS89) : X: 3.616855 / Y: 47.724018

Code Hydro: F3--0200 **Rive de référence**: Gauche




25 Septembre 1866

Altitude calculée de l'eau : **105.937 m**

Nature de l'inondation : **Débordement de cours d'eau**

Nature du repère : **Marque gravée**

Commentaires : Maison éclusière, mur de façade face rivière

GÉNÉRAL

Code : IGN_R_Z.G.03-14-IV **Date de mise à jour** : 28/01/2020

Auteur : IGN



MARQUE

Maximum de l'inondation : Oui

Visibilité : Non renseigné **État du repère** : Bon

Pérennité : Non renseigné **Repère calculé** : Non renseigné

PHEC : Non renseigné

SOURCE DE REPÉRAGE : RECENSEMENT DE REPÈRES DE CRUES ISSUS DE LA BASE DE DONNÉES GÉODÉSIQUE DE L'IGN - 27/02/2017

Type de repérage : Source bibliographique

Organisme : IGN

NIVELLEMENT INITIAL - 01/01/1987

Méthode : Non renseigné

Organisme : IGN


Commentaires sur le nivellement : A l'extrémité aval

Référence nivelée : Marque d'inondation

Système altimétrique : NGF IGN 1969 (système normal)

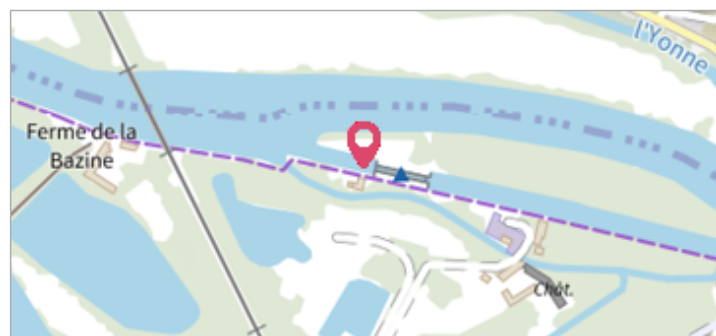
Altitude de la référence (en m) : 105.937 m

Altitude calculée de l'eau (en m) : 105.937

	Commune : ESCOLIVES-SAINTÉ-CAMILLE	Rivière : L'Yonne
	4 Rue du Saulce #3	
Commentaires : Sur la rive gauche du serein		2 Repère(s) sur le site

GÉNÉRAL


Unité de gestion : Seine moyenne-Yonne-Loing
 Code : IGN_S_Z.G.03-14 Date de mise à jour : 01/08/2017
 Auteur : IGN



GÉOLOCALISATION

Coordonnées WGS84 : X: 3.61685500 / Y: 47.72401800
 Coordonnées RGF93 (Lambert 93) X: 746243.88 / Y: 6736139.16
 Coordonnées RGF93 (ETRS89) : X: 3.616855 / Y: 47.724018
 Code Hydro: F3--0200 Rive de référence: Gauche



	5 Mai 1836	Altitude calculée de l'eau : 106.023 m
	Nature de l'inondation : Débordement de cours d'eau	Nature du repère : Marque gravée
Commentaires : Maison éclusière, mur de façade latéral amont		

GÉNÉRAL

Code : IGN_R_Z.G.03-14-V Date de mise à jour : 28/01/2020
 Auteur : IGN



MARQUE

Maximum de l'inondation : Oui
 Visibilité : Non renseigné État du repère : Bon
 Pérennité : Non renseigné Repère calculé : Non renseigné
 PHEC : Non renseigné

SOURCE DE REPÉRAGE : RECENSEMENT DE REPÈRES DE CRUES ISSUS DE LA BASE DE DONNÉES GÉODÉSIQUE DE L'IGN - 27/02/2017

Type de repérage : Source bibliographique
 Organisme : IGN

NIVELLEMENT INITIAL - 01/01/1987

Méthode : Non renseigné
 Organisme : IGN
 Commentaires sur le nivellement : A l'extrémité cote rivière
 Référence nivelée : Marque d'inondation
 Système altimétrique : NGF IGN 1969 (système normal)
 Altitude de la référence (en m) : 106.023 m
 Altitude calculée de l'eau (en m) : 106.023