
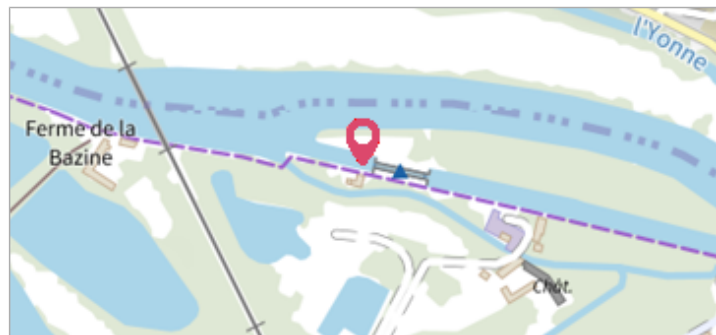



| | | |
|---|---|--------------------------------|
|  | Commune : ESCOLIVES-SAINTÉ-CAMILLE 4 Rue du Saulce | Rivière : L'Yonne |
| Commentaires : Sur la rive gauche du serein | | 1 Repère(s) sur le site |

| | |
|---|---|
| GÉNÉRAL | |
| Unité de gestion : Seine moyenne-Yonne-Loing | Date de mise à jour : 01/08/2017 |
| Code : IGN_S_Z.G.03-14-II | Auteur : IGN |



| | |
|--|--|
| GÉOLOCALISATION | |
| Coordonnées WGS84 : X: 3.61685500 / Y: 47.72401800 | Coordonnées RGF93 (Lambert 93) : X: 746243.88 / Y: 6736139.16 |
| Coordonnées RGF93 (ETRS89) : X: 3.616855 / Y: 47.724018 | Code Hydro: F3--0200 |
| Rive de référence: Gauche | |



| | | |
|--|--|--|
|  | 21 Janvier 1910 Nature de l'inondation : Débordement de cours d'eau | Altitude calculée de l'eau : 106.024 m Nature du repère : Marque gravée |
| Commentaires : Maison éclusière de Bailly, mur de façade latéral aval | | |

| | |
|------------------------------------|---|
| GÉNÉRAL | |
| Code : IGN_R_Z.G.03-14-II_1 | Date de mise à jour : 28/01/2020 |
| Auteur : IGN | |



| | |
|--------------------------------------|---------------------------------------|
| MARQUE | |
| Maximum de l'inondation : Oui | Visibilité : Non renseigné |
| Pérennité : Non renseigné | État du repère : Bon |
| PHEC : Non renseigné | Repère calculé : Non renseigné |

| | |
|--|--|
| SOURCE DE REPÉRAGE : RECENSEMENT DE REPÈRES DE CRUES ISSUS DE LA BASE DE DONNÉES GÉODÉSIQUE DE L'IGN - 27/02/2017 | |
| Type de repérage : Source bibliographique | |
| Organisme : IGN | |

| | |
|---|---|
| NIVELLEMENT INITIAL - 01/01/1987 | |
| Méthode : Non renseigné | Organisme : IGN |
| Commentaires sur le nivellement : A l'extrémité cote rivière | |
| Référence nivelée : Marque d'inondation | Système altimétrique : NGF IGN 1969 (système normal) |
| Altitude de la référence (en m) : 106.024 m | |
| Altitude calculée de l'eau (en m) : 106.024 | |