

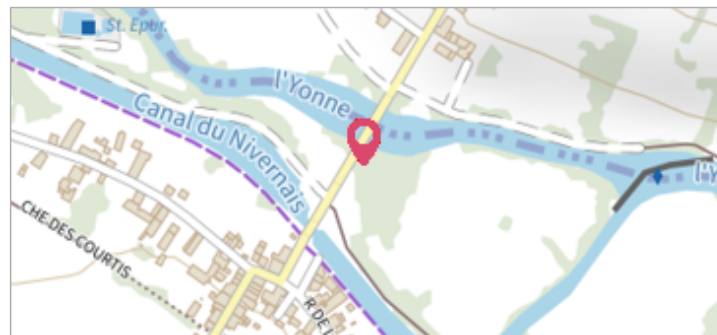
Commune : **VILLIERS-SUR-YONNE** | Rivière : **L'Yonne**

6 Rue du Moulin

3 Repère(s) sur le site

GÉNÉRAL

Unité de gestion : Seine moyenne-Yonne-Loing
Code : IGN_S_Z.E.M3-53 **Date de mise à jour :** 01/08/2017
Auteur : IGN



GÉOLOCALISATION

Coordonnées WGS84 : X: 3.57761200 / Y: 47.41317100
Coordonnées RGF93 (Lambert 93) X: 743554.61 / Y: 6701584.21
Coordonnées RGF93 (ETRS89) : X: 3.577612 / Y: 47.413171
Code Hydro: F3--0200 **Rive de référence:** Non renseigné

11 mai 1856 Altitude calculée de l'eau : **155.481 m**

Nature de l'inondation : **Débordement de cours d'eau** Nature du repère : **Marque gravée**

Commentaires : Pont, mur en retour aval rive gauche

GÉNÉRAL

Code : IGN_R_Z.E.M3-53-II **Date de mise à jour :** 12/08/2021
Auteur : IGN



MARQUE

Maximum de l'inondation : Oui
Visibilité : Non renseigné **État du repère :** Bon
Pérennité : Non renseigné **Repère calculé :** Non renseigné
PHEC : Non renseigné

SOURCE DE REPÉRAGE : RECENSEMENT DE REPÈRES DE CRUES ISSUS DE LA BASE DE DONNÉES GÉODÉSIQUE DE L'IGN - 27/02/2017

Type de repérage : Source bibliographique
Organisme(s) : IGN

NIVELLEMENT INITIAL - 01/01/1975

Méthode : Non renseigné
Organisme : IGN
Commentaires sur le nivellement : A l'axe
Référence nivelée : Marque d'inondation
Système altimétrique : NGF IGN 1969 (système normal)
Altitude de la référence (en m) : 155.481 m
Altitude calculée de l'eau (en m) : 155.481

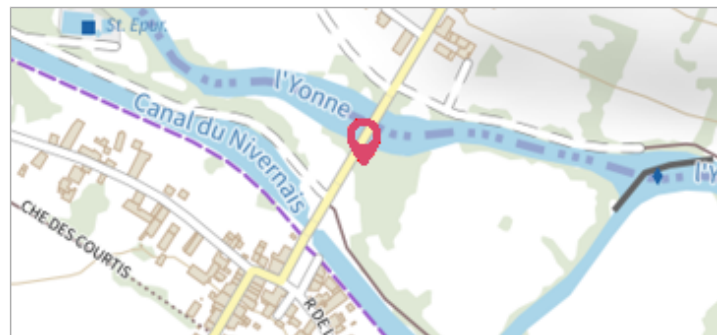
Commune : **VILLIERS-SUR-YONNE** | Rivière : **L'Yonne**

6 Rue du Moulin

3 Repère(s) sur le site

GÉNÉRAL

Unité de gestion : Seine moyenne-Yonne-Loing
Code : IGN_S_Z.E.M3-53 **Date de mise à jour :** 01/08/2017
Auteur : IGN



GÉOLOCALISATION

Coordonnées WGS84 : X: 3.57761200 / Y: 47.41317100
Coordonnées RGF93 (Lambert 93) : X: 743554.61 / Y: 6701584.21
Coordonnées RGF93 (ETRS89) : X: 3.577612 / Y: 47.413171
Code Hydro: F3-0200 **Rive de référence:** Non renseigné

25 septembre 1866 Altitude calculée de l'eau : **155.731 m**

Nature de l'inondation : **Débordement de cours d'eau** Nature du repère : **Marque gravée**

Commentaires : Pont, mur en retour aval rive gauche

GÉNÉRAL

Code : IGN_R_Z.E.M3-53-III **Date de mise à jour :** 12/08/2021
Auteur : IGN



MARQUE

Maximum de l'inondation : Oui
Visibilité : Non renseigné **État du repère :** Bon
Pérennité : Non renseigné **Repère calculé :** Non renseigné
PHEC : Non renseigné

SOURCE DE REPÉRAGE : RECENSEMENT DE REPÈRES DE CRUES ISSUS DE LA BASE DE DONNÉES GÉODÉSIQUE DE L'IGN - 27/02/2017

Type de repérage : Source bibliographique
Organisme(s) : IGN

NIVELLEMENT INITIAL - 01/01/1975

Méthode : Non renseigné
Organisme : IGN
Commentaires sur le nivellement : A l'axe
Référence nivelée : Marque d'inondation
Système altimétrique : NGF IGN 1969 (système normal)
Altitude de la référence (en m) : 155.731 m
Altitude calculée de l'eau (en m) : 155.731

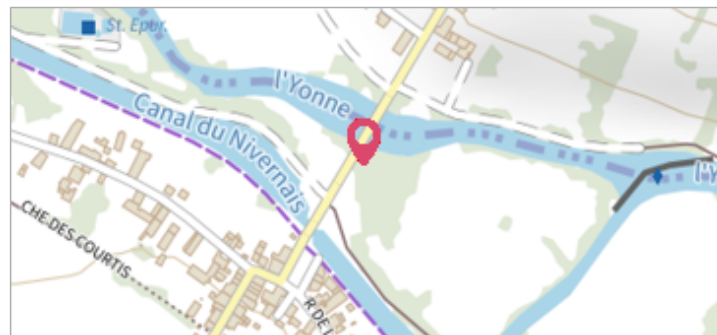
Commune : **VILLIERS-SUR-YONNE** | Rivière : **L'Yonne**

6 Rue du Moulin

3 Repère(s) sur le site

GÉNÉRAL

Unité de gestion : Seine moyenne-Yonne-Loing
Code : IGN_S_Z.E.M3-53 **Date de mise à jour :** 01/08/2017
Auteur : IGN



GÉOLOCALISATION

Coordonnées WGS84 : X: 3.57761200 / Y: 47.41317100
Coordonnées RGF93 (Lambert 93) X: 743554.61 / Y: 6701584.21
Coordonnées RGF93 (ETRS89) : X: 3.577612 / Y: 47.413171
Code Hydro: F3--0200 **Rive de référence:** Non renseigné

4 mai 1836 Altitude calculée de l'eau : **156.335 m**

Nature de l'inondation : **Débordement de cours d'eau** Nature du repère : **Marque gravée**

Commentaires : Pont, mur en retour aval rive gauche

GÉNÉRAL

Code : IGN_R_Z.E.M3-53-IV **Date de mise à jour :** 12/08/2021
Auteur : IGN



MARQUE

Maximum de l'inondation : Oui
Visibilité : Non renseigné **État du repère :** Bon
Pérennité : Non renseigné **Repère calculé :** Non renseigné
PHEC : Non renseigné

SOURCE DE REPÉRAGE : RECENSEMENT DE REPÈRES DE CRUES ISSUS DE LA BASE DE DONNÉES GÉODÉSIQUE DE L'IGN - 27/02/2017

Type de repérage : Source bibliographique
Organisme(s) : IGN

NIVELLEMENT INITIAL - 01/01/1975

Méthode : Non renseigné
Organisme : IGN
Commentaires sur le nivellement : A l'axe
Référence nivelée : Marque d'inondation
Système altimétrique : NGF IGN 1969 (système normal)
Altitude de la référence (en m) : 156.335 m
Altitude calculée de l'eau (en m) : 156.335