
Commune : **CHEVROCHES**

Rivière : **L' Yonne**

1 Rue du Port Brugière 58500 Clamecy

Commentaires : Sur la canal du Nivernais

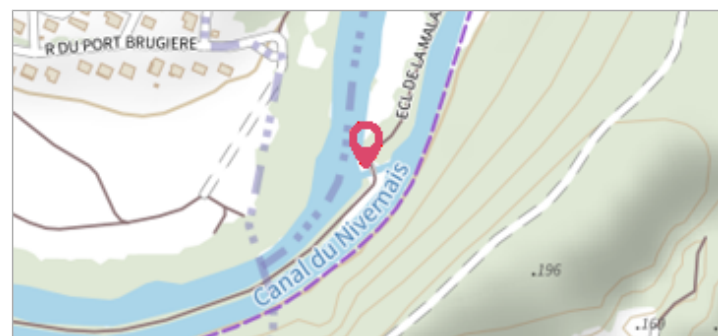
2 Repère(s) sur le site

GÉNÉRAL

Unité de gestion : Seine moyenne-Yonne-Loing

Code : IGN_S_Z.E.M3-44 **Date de mise à jour :** 01/08/2017

Auteur : IGN



GÉOLOCALISATION


Coordonnées WGS84 : X: 3.53718100 / Y: 47.45112800

Coordonnées RGF93 (Lambert 93) : X: 740477.29 / Y: 6705779.15

Coordonnées RGF93 (ETRS89) : X: 3.537181 / Y: 47.451128

Code Hydro: F3--0200 **Rive de référence:** Non renseigné




25 Septembre 1866

Altitude calculée de l'eau : **148.808 m**

Nature de l'inondation : **Débordement de cours d'eau**

Nature du repère : **Marque gravée**

Commentaires : écluse, mur d'appui face canal rive droite

GÉNÉRAL

Code : IGN_R_Z.E.M3-44-II **Date de mise à jour :** 12/08/2021

Auteur : IGN



MARQUE

Maximum de l'inondation : Oui

Visibilité : Non renseigné **État du repère :** Bon

Pérennité : Non renseigné **Repère calculé :** Non renseigné

PHEC : Non renseigné

SOURCE DE REPÉRAGE : RECENSEMENT DE REPÈRES DE CRUES ISSUS DE LA BASE DE DONNÉES GÉODÉSIQUE DE L'IGN - 27/02/2017

Type de repérage : Source bibliographique

Organisme : IGN

NIVELLEMENT INITIAL - 01/01/1975

Méthode : Non renseigné

Organisme : IGN

Référence nivelée : Marque d'inondation

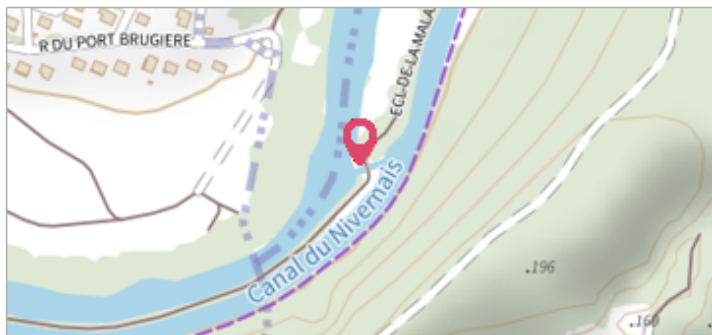
Système altimétrique : NGF IGN 1969 (système normal)

Altitude de la référence (en m) : 148.808 m

Altitude calculée de l'eau (en m) : 148.808

Commune : **CHEVROCHES**Rivière : **L'Yonne****1 Rue du Port Brugière 58500 Clamecy****Commentaires :** Sur la canal du Nivernais**2**

Repère(s) sur le site

GÉNÉRAL**Unité de gestion :** Seine moyenne-Yonne-Loing**Code :** IGN_S_Z.E.M3-44**Date de mise à jour :** 01/08/2017**Auteur :** IGN

Vue du site

GÉOLOCALISATION**Coordonnées WGS84 :** X: 3.53718100 / Y: 47.45112800**Coordonnées RGF93 (Lambert 93) :** X: 740477.29 / Y: 6705779.15**Coordonnées RGF93 (ETRS89) :** X: 3.537181 / Y: 47.451128**Code Hydro:** F3--0200**Rive de référence:** Non renseigné**11 Novembre 1856**Altitude calculée de l'eau : **148.458 m**Nature de l'inondation : **Débordement de cours d'eau**Nature du repère : **Marque gravée****Commentaires :** écluse, mur d'appui face canal rive droite**GÉNÉRAL****Code :** IGN_R_Z.E.M3-44-III**Date de mise à jour :****Auteur :** IGN

12/08/2021

MARQUE**Maximum de l'inondation :** Oui**Visibilité :** Non renseigné**État du repère :** Bon**Pérennité :** Non renseigné**Repère calculé :** Non renseigné**PHEC :** Non renseigné**SOURCE DE REPÉRAGE : RECENSEMENT DE REPÈRES DE CRUES
ISSUS DE LA BASE DE DONNÉES GÉODÉSIQUE DE L'IGN -
27/02/2017****Type de repérage :** Source bibliographique**Organisme :** IGN**NIVELLEMENT INITIAL - 01/01/1975****Méthode :** Non renseigné**Organisme :** IGN**Référence nivelée :** Marque d'inondation**Système altimétrique :** NGF IGN 1969 (système normal)**Altitude de la référence (en m) :** 148.458 m**Altitude calculée de l'eau (en m) :** 148.458

Vue du repère