Commune : **MONTREAL** | Rivière : **Le Serein**

177 Le Moulin Neuf #2

Commentaires : Sur la rive droite du Serein

5 Repère(s) sur le site

GÉNÉRAL

Unité de gestion : Seine moyenne-Yonne-Loing
Code : IGN_S_Z.C.K3-21 **Date de mise à jour :** 01/08/2017
Auteur : IGN

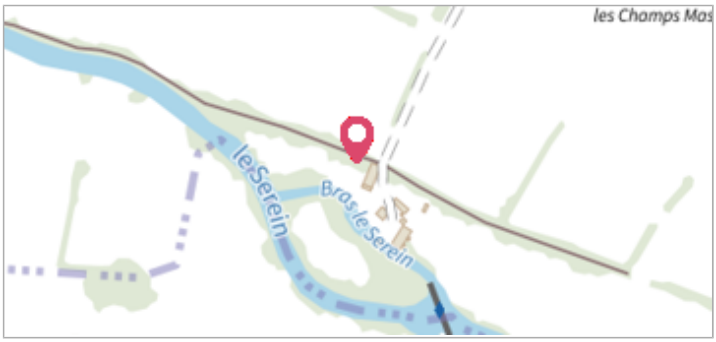

GÉOLOCALISATION

Coordonnées WGS84 : X: 4.05841600 / Y: 47.54416300
Coordonnées RGF93 (Lambert 93) X: 779612.72 / Y: 6716510.42
Coordonnées RGF93 (ETRS89) : X: 4.058416 / Y: 47.544163
Code Hydro: F32-0400 **Rive de référence:** Droite

1856

Altitude calculée de l'eau : **204.303 m**

Nature de l'inondation : **Débordement de cours d'eau**

Nature du repère : **Marque gravée**

Commentaires : Usine du moulin neuf, mur de façade latéral amont

GÉNÉRAL

Code : IGN_R_Z.C.K3-21-II **Date de mise à jour :** 19/11/2018
Auteur : IGN

MARQUE

Maximum de l'inondation : Oui
Visibilité : Non renseigné **État du repère :** Non renseigné
Pérennité : Non renseigné **Repère calculé :** Non renseigné
PHEC : Non renseigné

SOURCE DE REPÉRAGE : RECENSEMENT DE REPÈRES DE CRUES ISSUS DE LA BASE DE DONNÉES GÉODÉSIQUE DE L'IGN - 27/02/2017

Type de repérage : Source bibliographique
Organisme : IGN

NIVELLEMENT INITIAL - 01/01/1976

Méthode : Non renseigné
Organisme : IGN
Commentaires sur le nivellement : A l'extrémité cote opposée à la rivière
Référence nivelée : Marque d'inondation
Système altimétrique : NGF IGN 1969 (système normal)
Altitude de la référence (en m) : 204.303 m
Altitude calculée de l'eau (en m) : 204.303

Commune : **MONTREAL** | Rivière : **Le Serein**

177 Le Moulin Neuf #2

Commentaires : Sur la rive droite du Serein

5 Repère(s) sur le site

GÉNÉRAL

Unité de gestion : Seine moyenne-Yonne-Loing
Code : IGN_S_Z.C.K3-21 **Date de mise à jour :** 01/08/2017
Auteur : IGN

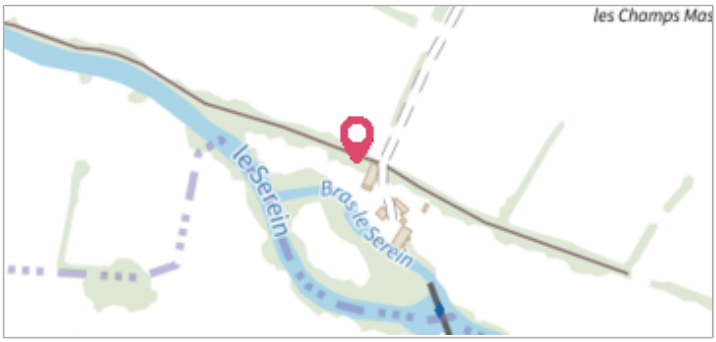

GÉOLOCALISATION

Coordonnées WGS84 : X: 4.05841600 / Y: 47.54416300
Coordonnées RGF93 (Lambert 93) X: 779612.72 / Y: 6716510.42
Coordonnées RGF93 (ETRS89) : X: 4.058416 / Y: 47.544163
Code Hydro: F32-0400 **Rive de référence:** Droite

1910

Altitude calculée de l'eau : **204.092 m**

Nature de l'inondation : **Débordement de cours d'eau**

Nature du repère : **Marque gravée**

Commentaires : Usine du moulin neuf, mur de façade latéral amont

GÉNÉRAL

Code : IGN_R_Z.C.K3-21-III **Date de mise à jour :** 19/11/2018
Auteur : IGN

MARQUE

Maximum de l'inondation : Oui
Visibilité : Non renseigné **État du repère :** Non renseigné
Pérennité : Non renseigné **Repère calculé :** Non renseigné
PHEC : Non renseigné

SOURCE DE REPÉRAGE : RECENSEMENT DE REPÈRES DE CRUES ISSUS DE LA BASE DE DONNÉES GÉODÉSIQUE DE L'IGN - 27/02/2017

Type de repérage : Source bibliographique
Organisme : IGN

NIVELLEMENT INITIAL - 01/01/1976

Méthode : Non renseigné
Organisme : IGN
Commentaires sur le nivellement : A l'extrémité cote opposée à la rivière
Référence nivelée : Marque d'inondation
Système altimétrique : NGF IGN 1969 (système normal)
Altitude de la référence (en m) : 204.092 m
Altitude calculée de l'eau (en m) : 204.092

Commune : **MONTREAL** | Rivière : **Le Serein**

177 Le Moulin Neuf #2

Commentaires : Sur la rive droite du Serein

5 Repère(s) sur le site

GÉNÉRAL

Unité de gestion : Seine moyenne-Yonne-Loing
Code : IGN_S_Z.C.K3-21 **Date de mise à jour :** 01/08/2017
Auteur : IGN

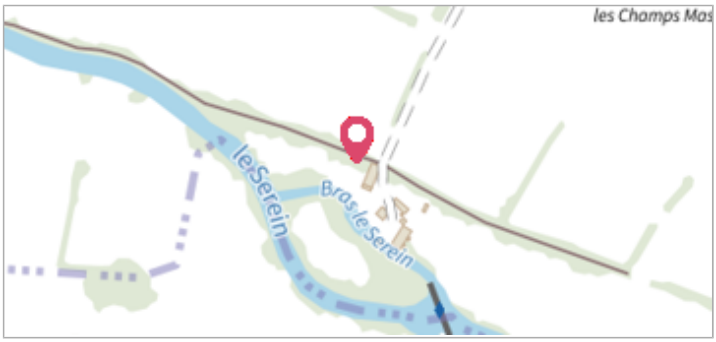

GÉOLOCALISATION

Coordonnées WGS84 : X: 4.05841600 / Y: 47.54416300
Coordonnées RGF93 (Lambert 93) X: 779612.72 / Y: 6716510.42
Coordonnées RGF93 (ETRS89) : X: 4.058416 / Y: 47.544163
Code Hydro: F32-0400 **Rive de référence:** Droite

1872

Altitude calculée de l'eau : **204.062 m**

Nature de l'inondation : **Débordement de cours d'eau**

Nature du repère : **Marque gravée**

Commentaires : Usine du moulin neuf, mur de façade latéral amont

GÉNÉRAL

Code : IGN_R_Z.C.K3-21-IV **Date de mise à jour :** 19/11/2018
Auteur : IGN

MARQUE

Maximum de l'inondation : Oui
Visibilité : Non renseigné **État du repère :** Non renseigné
Pérennité : Non renseigné **Repère calculé :** Non renseigné
PHEC : Non renseigné

SOURCE DE REPÉRAGE : RECENSEMENT DE REPÈRES DE CRUES ISSUS DE LA BASE DE DONNÉES GÉODÉSIQUE DE L'IGN - 27/02/2017

Type de repérage : Source bibliographique
Organisme : IGN

NIVELLEMENT INITIAL - 01/01/1976

Méthode : Non renseigné
Organisme : IGN
Commentaires sur le nivellement : A l'extrémité cote opposée à la rivière
Référence nivelée : Marque d'inondation
Système altimétrique : NGF IGN 1969 (système normal)
Altitude de la référence (en m) : 204.062 m
Altitude calculée de l'eau (en m) : 204.062

Commune : **MONTREAL** | Rivière : **Le Serein**

177 Le Moulin Neuf #2

Commentaires : Sur la rive droite du Serein

5 Repère(s) sur le site

GÉNÉRAL

Unité de gestion : Seine moyenne-Yonne-Loing
Code : IGN_S_Z.C.K3-21 **Date de mise à jour :** 01/08/2017
Auteur : IGN

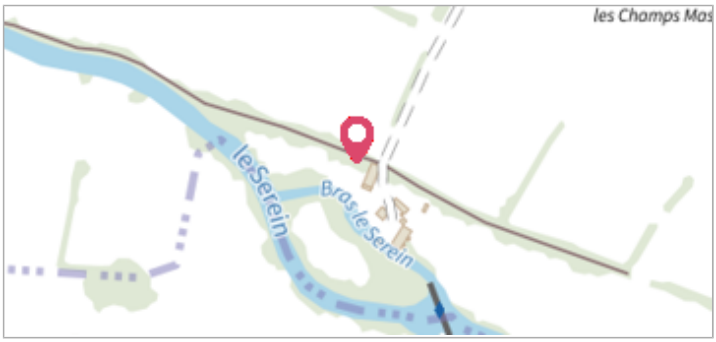

GÉOLOCALISATION

Coordonnées WGS84 : X: 4.05841600 / Y: 47.54416300
Coordonnées RGF93 (Lambert 93) X: 779612.72 / Y: 6716510.42
Coordonnées RGF93 (ETRS89) : X: 4.058416 / Y: 47.544163
Code Hydro: F32-0400 **Rive de référence:** Droite

1935

Altitude calculée de l'eau : **203.997 m**

Nature de l'inondation : **Débordement de cours d'eau**

Nature du repère : **Marque gravée**

Commentaires : Usine du moulin neuf, mur de façade latéral amont

GÉNÉRAL

Code : IGN_R_Z.C.K3-21-V **Date de mise à jour :** 19/11/2018
Auteur : IGN

MARQUE

Maximum de l'inondation : Oui
Visibilité : Non renseigné **État du repère :** Non renseigné
Pérennité : Non renseigné **Repère calculé :** Non renseigné
PHEC : Non renseigné

SOURCE DE REPÉRAGE : RECENSEMENT DE REPÈRES DE CRUES ISSUS DE LA BASE DE DONNÉES GÉODÉSIQUE DE L'IGN - 27/02/2017

Type de repérage : Source bibliographique
Organisme : IGN

NIVELLEMENT INITIAL - 01/01/1976

Méthode : Non renseigné
Organisme : IGN
Commentaires sur le nivellement : A l'extrémité cote opposée à la rivière
Référence nivelée : Marque d'inondation
Système altimétrique : NGF IGN 1969 (système normal)
Altitude de la référence (en m) : 203.997 m
Altitude calculée de l'eau (en m) : 203.997

Commune : **MONTREAL** | Rivière : **Le Serein**

177 Le Moulin Neuf #2

Commentaires : Sur la rive droite du Serein

5 Repère(s) sur le site

GÉNÉRAL

Unité de gestion : Seine moyenne-Yonne-Loing
Code : IGN_S_Z.C.K3-21 **Date de mise à jour :** 01/08/2017
Auteur : IGN

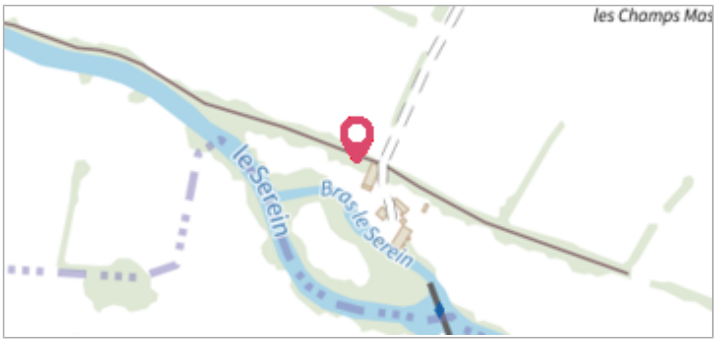

GÉOLOCALISATION

Coordonnées WGS84 : X: 4.05841600 / Y: 47.54416300
Coordonnées RGF93 (Lambert 93) X: 779612.72 / Y: 6716510.42
Coordonnées RGF93 (ETRS89) : X: 4.058416 / Y: 47.544163
Code Hydro: F32-0400 **Rive de référence:** Droite

1877

Altitude calculée de l'eau : **203.911 m**

Nature de l'inondation : **Débordement de cours d'eau**

Nature du repère : **Marque gravée**

Commentaires : Usine du moulin neuf, mur de façade latéral amont

GÉNÉRAL

Code : IGN_R_Z.C.K3-21-VI **Date de mise à jour :** 19/11/2018
Auteur : IGN

MARQUE

Maximum de l'inondation : Oui
Visibilité : Non renseigné **État du repère :** Non renseigné
Pérennité : Non renseigné **Repère calculé :** Non renseigné
PHEC : Non renseigné

SOURCE DE REPÉRAGE : RECENSEMENT DE REPÈRES DE CRUES ISSUS DE LA BASE DE DONNÉES GÉODÉSIQUE DE L'IGN - 27/02/2017

Type de repérage : Source bibliographique
Organisme : IGN

NIVELLEMENT INITIAL - 01/01/1976

Méthode : Non renseigné
Organisme : IGN
Commentaires sur le nivellement : A l'extrémité cote opposée à la rivière
Référence nivelée : Marque d'inondation
Système altimétrique : NGF IGN 1969 (système normal)
Altitude de la référence (en m) : 203.911 m
Altitude calculée de l'eau (en m) : 203.911