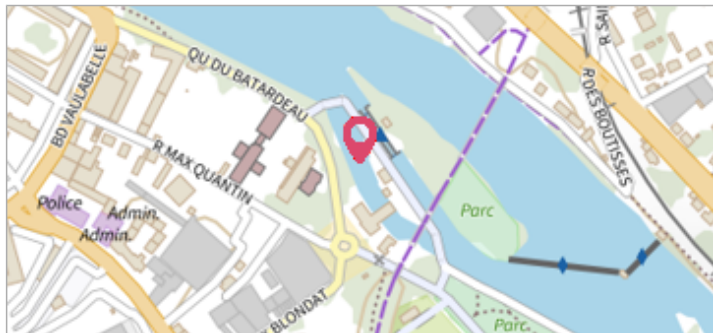



Commune : **AUXERRE**Rivière : **L'Yonne****9001 Quai du Batardeau****Commentaires** : Sur la rive gauche de l'Yonne**3** Repère(s) sur le site**GÉNÉRAL****Unité de gestion** : Seine moyenne-Yonne-Loing**Code** : IGN\_S\_Y.C.M3-10**Date de mise à jour** : 01/08/2017**Auteur** : IGN**GÉOLOCALISATION****Coordonnées WGS84** : X: 3.58222300 / Y: 47.79356900**Coordonnées RGF93 (Lambert 93)** X: 743590.69 / Y: 6743846.79**Coordonnées RGF93 (ETRS89)** : X: 3.582223 / Y: 47.793569**Code Hydro**: F3--0200**Rive de référence**: Gauche**26 juillet 1866**Nature de l'inondation : **Débordement de cours d'eau**Altitude calculée de l'eau : **99.247 m**Nature du repère : **Marque gravée****Commentaires** : Maison éclusière du batardeau, mur pignon**GÉNÉRAL****Code** : IGN\_R\_Y.C.M3-10-I**Date de mise à jour** :**Auteur** : IGN

28/01/2020

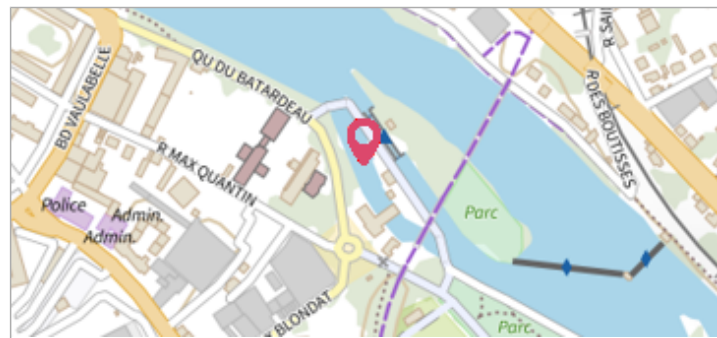
**MARQUE****Maximum de l'inondation** : Oui**Visibilité** : Non renseigné**État du repère** : Bon**Pérennité** : Non renseigné**Repère calculé** : Non renseigné**PHEC** : Non renseigné**SOURCE DE REPÉRAGE : RECENSEMENT DE REPÈRES DE CRUES  
ISSUS DE LA BASE DE DONNÉES GÉODÉSIQUE DE L'IGN -  
27/02/2017****Type de repérage** : Source bibliographique**Organisme(s)** : IGN**NIVELLEMENT INITIAL - 01/01/1985****Méthode** : Non renseigné**Organisme** : IGN**Commentaires sur le nivellement** : A l'extrémité droite**Référence nivelée** : Marque d'inondation**Système altimétrique** : NGF IGN 1969 (système normal)**Altitude de la référence (en m)** : 99.247 m**Altitude calculée de l'eau (en m)** : 99.247

	Commune : <b>AUXERRE</b>	Rivière : <b>L'Yonne</b>
<b>9001 Quai du Batardeau</b>		

**Commentaires :** Sur la rive gauche de l'Yonne **3** Repère(s) sur le site


**GÉNÉRAL**

**Unité de gestion :** Seine moyenne-Yonne-Loing  
**Code :** IGN\_S\_Y.C.M3-10      **Date de mise à jour :** 01/08/2017  
**Auteur :** IGN



**GÉOLOCALISATION**

**Coordonnées WGS84 :** X: 3.58222300 / Y: 47.79356900  
**Coordonnées RGF93 (Lambert 93)** X: 743590.69 / Y: 6743846.79  
**Coordonnées RGF93 (ETRS89)** : X: 3.582223 / Y: 47.793569  
**Code Hydro:** F3--0200      **Rive de référence:** Gauche

	<b>21 Janvier 1910</b>	<b>Altitude calculée de l'eau : 99.439 m</b>
Nature de l'inondation : <b>Débordement de cours d'eau</b>		Nature du repère : <b>Marque gravée</b>

**Commentaires :** Maison éclusière du batardeau, mur pignon

**GÉNÉRAL**

**Code :** IGN\_R\_Y.C.M3-10-II      **Date de mise à jour :** 28/01/2020  
**Auteur :** IGN



**MARQUE**


**Maximum de l'inondation :** Oui  
**Visibilité :** Non renseigné      **État du repère :** Bon  
**Pérennité :** Non renseigné      **Repère calculé :** Non renseigné  
**PHEC :** Non renseigné

**SOURCE DE REPÉRAGE : RECENSEMENT DE REPÈRES DE CRUES ISSUS DE LA BASE DE DONNÉES GÉODÉSIQUE DE L'IGN - 27/02/2017**

**Type de repérage :** Source bibliographique  
**Organisme(s) :** IGN

**NIVELLEMENT INITIAL - 01/01/1985**

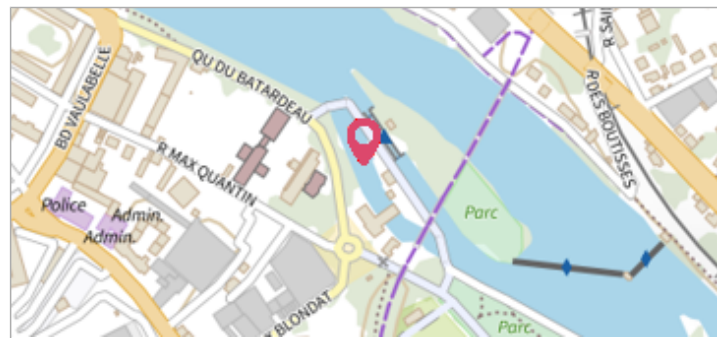
**Méthode :** Non renseigné  
**Organisme :** IGN  
**Commentaires sur le nivellement :** A l'extrémité droite  
**Référence nivelée :** Marque d'inondation  
**Système altimétrique :** NGF IGN 1969 (système normal)  
**Altitude de la référence (en m) :** 99.439 m  
**Altitude calculée de l'eau (en m) :** 99.439

	Commune : <b>AUXERRE</b>	Rivière : <b>L'Yonne</b>
<h2>9001 Quai du Batardeau</h2>		

**Commentaires :** Sur la rive gauche de l'Yonne **3** Repère(s) sur le site


**GÉNÉRAL**

**Unité de gestion :** Seine moyenne-Yonne-Loing  
**Code :** IGN\_S\_Y.C.M3-10      **Date de mise à jour :** 01/08/2017  
**Auteur :** IGN



**GÉOLOCALISATION**

**Coordonnées WGS84 :** X: 3.58222300 / Y: 47.79356900  
**Coordonnées RGF93 (Lambert 93)** X: 743590.69 / Y: 6743846.79  
**Coordonnées RGF93 (ETRS89)** : X: 3.582223 / Y: 47.793569  
**Code Hydro:** F3--0200      **Rive de référence:** Gauche

	<h2>6 Mai 1836</h2>	<b>Altitude calculée de l'eau : 99.923 m</b>
Nature de l'inondation : <b>Débordement de cours d'eau</b>		Nature du repère : <b>Marque gravée</b>

**Commentaires :** Maison éclusière du batardeau, mur pignon

**GÉNÉRAL**

**Code :** IGN\_R\_Y.C.M3-10-III      **Date de mise à jour :** 28/01/2020  
**Auteur :** IGN



**MARQUE**

**Maximum de l'inondation :** Oui  
**Visibilité :** Non renseigné      **État du repère :** Bon  
**Pérennité :** Non renseigné      **Repère calculé :** Non renseigné  
**PHEC :** Non renseigné

**SOURCE DE REPÉRAGE : RECENSEMENT DE REPÈRES DE CRUES ISSUS DE LA BASE DE DONNÉES GÉODÉSIQUE DE L'IGN - 27/02/2017**

**Type de repérage :** Source bibliographique  
**Organisme(s) :** IGN

**NIVELLEMENT INITIAL - 01/01/1985**

**Méthode :** Non renseigné  
**Organisme :** IGN  
**Commentaires sur le nivellement :** A l'extrémité droite  
**Référence nivelée :** Marque d'inondation  
**Système altimétrique :** NGF IGN 1969 (système normal)  
**Altitude de la référence (en m) :** 99.923 m  
**Altitude calculée de l'eau (en m) :** 99.923