


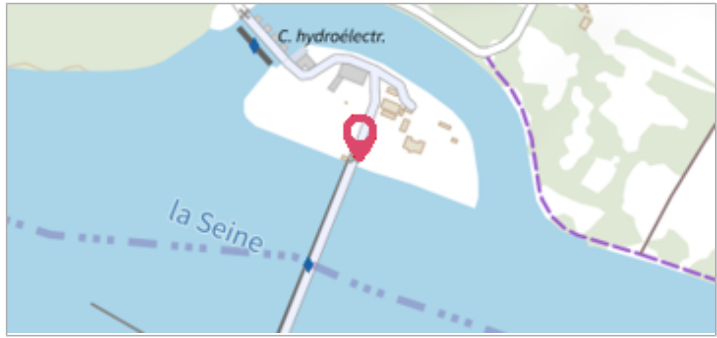
Commune : **PORT-MORT** | Rivière : **La Seine**

66 Châteauneuf

1 Repère(s) sur le site

GÉNÉRAL

Unité de gestion : Seine moyenne-Yonne-Loing
 Code : IGN_S_K.C.L3-5-II Date de mise à jour : 01/08/2017
 Auteur : IGN



Vue du site

GÉOLOCALISATION

Coordonnées WGS84 : X: 1.38799800 / Y: 49.17027700
 Coordonnées RGF93 (Lambert 93) X: 582441.7 / Y: 6897924.72
 Coordonnées RGF93 (ETRS89) : X: 1.387998 / Y: 49.170277
 Code Hydro: ----0010 Rive de référence: Droite


1^{er} Février 1910 Altitude calculée de l'eau : **15.001 m**

Nature de l'inondation : **Débordement de cours d'eau** Nature du repère : **Plaque**

Commentaires : Barrage de Port-Mort, mur en retour amont rive droite

GÉNÉRAL

Code : IGN_R_K.C.L3-5-II_1 Date de mise à jour : 17/04/2018
 Auteur : IGN



Vue du repère

MARQUE

Maximum de l'inondation : Oui
 Visibilité : Non renseigné État du repère : Bon
 Pérennité : Non renseigné Repère calculé : Non renseigné
 PHEC : Non renseigné

SOURCE DE REPÉRAGE : RECENSEMENT DE REPÈRES DE CRUES ISSUS DE LA BASE DE DONNÉES GÉODÉSIQUE DE L'IGN - 27/02/2017

Type de repérage : Source bibliographique
 Organisme(s) : IGN

NIVELLEMENT INITIAL - 01/01/1970

Méthode : Non renseigné
 Organisme : IGN
 Commentaires sur le nivellement : A proximité de l'escalier
 Référence nivelée : Marque d'inondation
 Système altimétrique : NGF IGN 1969 (système normal)
 Altitude de la référence (en m) : 15.001 m
 Altitude calculée de l'eau (en m) : 15.001