

Commune : **LE VAL D'HAZEY** | Rivière : **La Seine**


Facade de la maison, au 2 Rue Emile Laguette.

Commentaires : Façade en briques à l'angle de la rue Laguette et du Chemin de Halage, face à la Seine. Hameau du Roule.

3 Repère(s) sur le site

GÉNÉRAL

Unité de gestion : Seine moyenne-Yonne-Loing
Code : IGN_S_K.C.K3-24a-II **Date de mise à jour :** 07/07/2023
Auteur : IGN



GÉOLOCALISATION

Coordonnées WGS84 : X: 1.33410770 / Y: 49.18945700
Coordonnées RGF93 (Lambert 93) : X: 578557.23 / Y: 6900139.2
Coordonnées RGF93 (ETRS89) : X: 1.3341077 / Y: 49.189457
Code Hydro : ----0010 **Rive de référence:** Gauche

1966 Altitude calculée de l'eau : **14.1 m**

Nature de l'inondation : **Débordement de cours d'eau** Nature du repère : **Marque gravée**

Commentaires : Trace gravée "1966" sur le mur à 165 cm/sol.

GÉNÉRAL

Code : WEB_R_202301172700 **Date de mise à jour :** 18/01/2023
Auteur : SACN_FD

MARQUE

Maximum de l'inondation : Oui
Visibilité : Oui **État du repère :** Mauvais
Pérennité : Moyenne



Trace gravée "1966" à 165 cm/sol.

NIVELLEMENT SPC SACN. LE SPC N'EST PAS GÉOMÈTRE EXPERT, LES CÔTES SONT DONNÉES À TITRE INDICATIF. - 20/12/2022

Méthode : GPS
Organisme : SPC Seine aval - Côtiers normands
Référence nivelée : Autre type de référence
Description référence du repère : Sol au pied de la façade.
Système altimétrique : NGF IGN 1969 (système normal)
Altitude de la référence (en m) : 12.450 m
Différence entre le niveau d'eau et la référence (en m) : 1.650 m
Altitude calculée de l'eau (en m) : 14.1



Commune : **LE VAL D'HAZEY**

Rivière : **La Seine**

Facade de la maison, au 2 Rue Emile Laguette.

Commentaires : Façade en briques à l'angle de la rue Laguette et du Chemin de Halage, face à la Seine. Hameau du Roule.

3 Repère(s) sur le site

GÉNÉRAL

Unité de gestion : Seine moyenne-Yonne-Loing

Code : IGN_S_K.C.K3-24a-II

Date de mise à jour : 07/07/2023

Auteur : IGN



2 Rue Emile Laguette.

GÉOLOCALISATION

Coordonnées WGS84 : X: 1.33410770 / Y: 49.18945700

Coordonnées RGF93 (Lambert 93) : X: 578557.23 / Y: 6900139.2

Coordonnées RGF93 (ETRS89) : X: 1.3341077 / Y: 49.189457

Code Hydro : ----0010

Rive de référence : Gauche



1er février 1910

Nature de l'inondation : **Débordement de cours d'eau**

Altitude calculée de l'eau : **14.526 m**

Nature du repère : **Plaque**

Commentaires : Maison, mur de façade Est, face fleuve

GÉNÉRAL

Code : IGN_R_K.C.K3-24a-II

Date de mise à jour : 07/07/2023

Auteur : IGN

MARQUE

Texte : Crue 1 Fevrier 1910

Maximum de l'inondation : Oui


Visibilité : Non renseigné

État du repère : Bon

Pérennité : Longue

Repère calculé : Non renseigné

PHEC : Non renseigné



Vue du repère

SOURCE DE REPÉRAGE : RECENSEMENT DE REPÈRES DE CRUES ISSUS DE LA BASE DE DONNÉES GÉODÉSIQUE DE L'IGN - 27/02/2017

Type de repérage : Source bibliographique

Organisme(s) : IGN

NIVELLEMENT INITIAL - 01/01/1970

Méthode : Non renseigné

Organisme : IGN

Commentaires sur le nivellement : Au nord du mur mitoyen

Référence nivelée : Marque d'inondation

Système altimétrique : NGF IGN 1969 (système normal)

Altitude de la référence (en m) : 14.526 m

Altitude calculée de l'eau (en m) : 14.526



Commune : **LE VAL D'HAZEY**

Rivière : **La Seine**

Facade de la maison, au 2 Rue Emile Laguette.

Commentaires : Façade en briques à l'angle de la rue Laguette et du Chemin de Halage, face à la Seine. Hameau du Roule.

3 Repère(s) sur le site

GÉNÉRAL

Unité de gestion : Seine moyenne-Yonne-Loing

Code : IGN_S_K.C.K3-24a-II **Date de mise à jour :** 07/07/2023

Auteur : IGN



2 Rue Emile Laguette.

GÉOLOCALISATION

Coordonnées WGS84 : X: 1.33410770 / Y: 49.18945700

Coordonnées RGF93 (Lambert 93) : X: 578557.23 / Y: 6900139.2

Coordonnées RGF93 (ETRS89) : X: 1.3341077 / Y: 49.189457

Code Hydro : ----0010 **Rive de référence :** Gauche

18 février 1945



Nature de l'inondation : **Débordement de cours d'eau**

Altitude calculée de l'eau : **14 m**

Nature du repère : **Marque gravée**

Commentaires : Trace gravée dans le mur situé à 155 cm/sol.

GÉNÉRAL

Code : Trace gravée de Crue de 1945

Date de mise à jour : 07/07/2023

Auteur : SACN_FD


MARQUE

Maximum de l'inondation : Oui

Visibilité : Oui

État du repère : Mauvais

Pérennité : Moyenne



Trace gravée à 155 cm/sol.

NIVELLEMENT SPC/SACN. LE SPC N'EST PAS GÉOMÈTRE EXPERT, LES CÔTES SONT DONNÉES À TITRE INDICATIF. - 20/12/2022

Méthode : GPS

Organisme : SPC Seine aval - Côtiers normands

Référence nivelée : Autre type de référence

Description référence du repère : Sol au pied de la façade.

Système altimétrique : NGF IGN 1969 (système normal)

Altitude de la référence (en m) : 12.450 m

Différence entre le niveau d'eau et la référence (en m) : 1.550 m

Altitude calculée de l'eau (en m) : 14