
Commune : **BEZIERS**

Rivière : **L' Orb**

Ancienne maison éclusière du dernier sas avant l'Orb

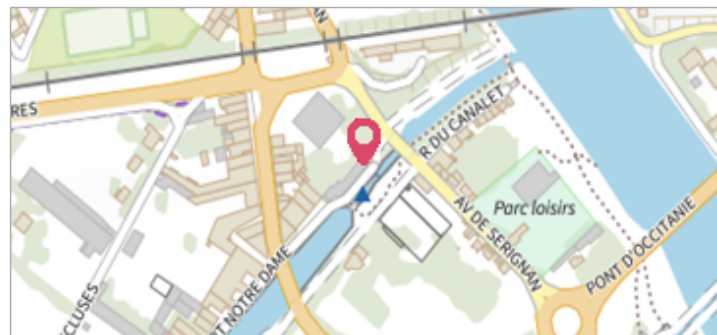
2 Repère(s) sur le site

GÉNÉRAL

Unité de gestion : Méditerranée Ouest

Code : WEB_S_201707210157 Date de mise à jour : 25/11/2022

Auteur : cruesudouest



GÉOLOCALISATION


Coordonnées WGS84 : X: 3.20816730 / Y: 43.33553900

Coordonnées RGF93 (Lambert 93) X: 716890.96 / Y: 6248510.03

Coordonnées RGF93 (ETRS89) : X: 3.2081673 / Y: 43.335539

Code Hydro: Y25-0400 Rive de référence:




3 Octobre 1825


Nature de l'inondation : **Débordement de cours d'eau**

Nature du repère : **Marque gravée**

GÉNÉRAL

Code : WEB_R_201707210339 Date de mise à jour : 17/04/2018

Auteur : cruesudouest



MARQUE

Texte : Crue du 3 8bre 1825

Maximum de l'inondation : Oui

Visibilité : Oui État du repère : Mauvais

Pérennité : Moyenne Repère calculé : Non

PHEC : Oui

Commune : **BEZIERS**Rivière : **L' Orb****Ancienne maison éclusière du dernier sas avant l'Orb****2**

Repère(s) sur le site

GÉNÉRAL

Unité de gestion : Méditerranée Ouest

Code : WEB_S_201707210157

Date de mise à jour : 25/11/2022

Auteur : cruesudouest



Vue depuis l'autre côté du canal - Source : Google Street View

GÉOLOCALISATION

Coordonnées WGS84 : X: 3.20816730 / Y: 43.33553900

Coordonnées RGF93 (Lambert 93) X: 716890.96 / Y: 6248510.03

Coordonnées RGF93 (ETRS89) : X: 3.2081673 / Y: 43.335539

Code Hydro: Y25-0400

Rive de référence:

**12 Mars 2022**Nature de l'inondation : **Débordement de cours d'eau**Altitude calculée de l'eau : **12.88 m**Nature du repère : **Laisse d'inondation**

Commentaires : trace sur le mur de la maison

GÉNÉRAL

Code : WEB_R_202211252632

Date de mise à jour :

Auteur : SPC MO

25/11/2022

MARQUE

Maximum de l'inondation : Oui

Pérennité : Aucune

État du repère : Non renseigné

SOURCE DE REPÉRAGE : RECENSEMENT POST CRUE - 13/03/2022

Type de repérage : Campagne de terrain post-inondation

Organisme : OTEIS

LAISSE SUR LE MUR DU BÂTIMENT - 13/03/2022

Méthode : Cheminement topographique

Organisme : OTEIS

Référence nivelée : Autre type de référence

Description référence du repère : le sol

Système altimétrique : NGF IGN 1969 (système normal)

Altitude de la référence (en m) : 12.110 m

Différence entre le niveau d'eau et la référence (en m) : 0.770 m

Altitude calculée de l'eau (en m) : 12.88



trace sur le mur de la maison