


| | | |
|---|-----------------------------|--------------------------------|
|  | Commune : COURBEVOIE | Rivière : La Seine |
| Immeuble rue Alice | | |
| Commentaires : 2 rue Alice Courbevoie | | 1 Repère(s) sur le site |

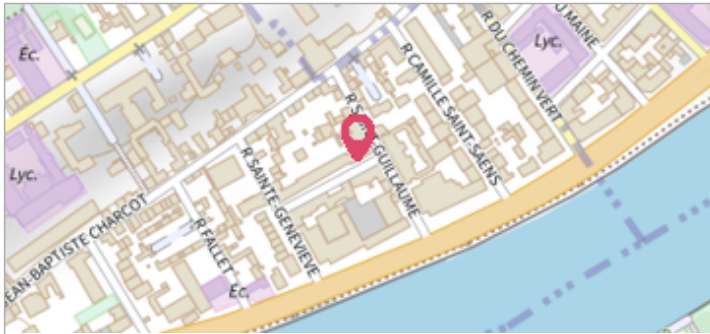
GÉNÉRAL

Unité de gestion : Seine moyenne-Yonne-Loing

Code : DRIEE-CC1

Date de mise à jour : 20/07/2017

Auteur : SPC SMYL



GÉOLOCALISATION


Coordonnées WGS84 : X: 2.28066160 / Y: 48.90290700


Coordonnées RGF93 (Lambert 93) X: 647267.09 / Y: 6867229.7

Coordonnées RGF93 (ETRS89) : X: 2.2806616 / Y: 48.902907

Code Hydro: ----0010

Rive de référence: Gauche



| | |
|--|---------------------|
|  | Janvier 1955 |
| Nature de l'inondation : | |

Commentaires : Crue de 1955, à côté de l'escalier d'entrée

GÉNÉRAL

Code : DRIEE-CC1_1955

Date de mise à jour :

Auteur : SPC SMYL

04/05/2021

MARQUE

Texte : Jan^r 1955

Visibilité : Oui

État du repère : Bon

Pérennité : Longue

