
	Commune : VALENCE 8 Rue Paul Riquet	Rivière : La Garonne
Commentaires : Sur le canal latéral de la Garonne		1 Repère(s) sur le site


GÉNÉRAL	
Unité de gestion : Garonne-Tarn-Lot	Date de mise à jour : 12/07/2017
Code : IGN_S_T'.D.L3-37-I	Auteur : IGN




GÉOLOCALISATION	
Coordonnées WGS84 : X: 0.89299200 / Y: 44.10422400	Coordonnées RGF93 (Lambert 93) : X: 531333.93 / Y: 6336163.81
Coordonnées RGF93 (ETRS89) : X: 0.892992 / Y: 44.104224	Code Hydro: O---0000
Rive de référence: Non renseigné	



Vue du site

	Mars 1930 Nature de l'inondation : Débordement de cours d'eau	Altitude calculée de l'eau : 60.3845 m Nature du repère : Marque gravée
Commentaires : Pont, mur en retour rive gauche, face amont		

GÉNÉRAL	
Code : IGN_R_T'.D.L3-37-I_1	Date de mise à jour : 28/04/2020
Auteur : IGN	



Vue du repère

MARQUE	
Maximum de l'inondation : Oui	Visibilité : Non renseigné
Pérennité : Non renseigné	État du repère : Bon
PHEC : Non renseigné	Repère calculé : Non renseigné

SOURCE DE REPÉRAGE : RECENSEMENT DE REPÈRES DE CRUES ISSUS DE LA BASE DE DONNÉES GÉODÉSIQUE DE L'IGN - 27/02/2017
Type de repérage : Source bibliographique Organisme : IGN

NIVELLEMENT INITIAL - 01/01/1984	
Méthode : Non renseigné	Organisme : IGN
Commentaires sur le nivellement : A l'extrémité coté canal	
Référence nivelée : Marque d'inondation	Système altimétrique : NGF IGN 1969 (système normal)
Altitude de la référence (en m) : 60.385 m	
Altitude calculée de l'eau (en m) : 60.3845 m	